

Atlas Bíblico

Atlas Bíblico

John Strange

Sociedades Bíblicas Unidas

Atlas bíblico

Primera edición en español

Original en danés © John Strange y la Sociedad Bíblica de Dinamarca 1998

Edición en español © Sociedades Bíblicas Unidas 1999

Todos los derechos reservados

Sociedades Bíblicas Unidas es una fraternidad mundial de Sociedades Bíblicas nacionales que sirven en más de 200 países. Su propósito es poner al alcance de cada persona la Biblia completa o parte de ella, en el idioma que pueda leer y entender, y a un precio que pueda pagar. Sociedades Bíblicas Unidas distribuye más de 500 millones de Escrituras cada año. Le invitamos a participar en este ministerio con sus oraciones y ofrendas. La Sociedad Bíblica de su país, con mucho gusto, le proporcionará más información acerca de sus actividades.

Mapas

Mapas 1, 2, 6, 24, 27-48, 50, 57-64

© 1963 y 1978 Sociedad Bíblica de Alemania, Stuttgart

Mapas 3-5, 7-23, 25-26, 49, 51-56, 65-77

© 1998 Sociedad Bíblica de Dinamarca

Fotografías

© Richard Cleave, con excepción de las siguientes:

Maurice Harvey, p. 9 centro derecha, p. 12 derecha,

p. 15 centro derecha, p. 57 centro

Helle Poulsen, p. 52 inferior izquierda

John Strange, p. 12 inferior derecha, p. 15 superior

derecha y centro izquierda, p. 25 centro inferior, p. 54

Inferior, p. 57 inferior.

ISBN 1-57697-729-3

Tipografía y diseño de portada: Mette y Lric Mourier

Printed in Denmark

Texto del cartel incluido con el libro

Imagen de satélite de la Tierra Santa La imagen de satélite al reverso de este mapa es producto de una sola pasada del satélite «Landsat 5» de la NASA el domingo 18 de enero de 1987. Era una mañana bastante fría, excepcionalmente

clara y sin ninguna nube; la mejor de todas las posibles mañanas para una sola toma.

La segunda quincena de enero es, en todo el año, la época más hermosa. Algunas partes del país todavía no han salido del invierno, mientras que otras se inundan del verdor de la primavera o ya alcanzan el amarillo provocado por la fuerza emergente del sol. Estudie el mapa y observe la transición desde las fuentes más verdes del Jordán alrededor de Dan, en el norte, hasta los campos blanco-amarillos alrededor de Beerseba, en el sur; haga lo mismo desde el Golán hasta Moab y Edom. Este es el periodo cuando la primavera se transforma en el verano y el satélite lo ha registrado todo en una sola pasada, permitiéndonos examinarlo, a nuestro placer, en los detalles más sorprendentes.

El satélite Landsat 5 observa directamente y escudriña la Tierra, generando una imagen bi-dimensional. Si se conoce la altitud relativa del terreno, también es posible (con computadoras) generar imágenes tri-dimensionales (=oblicuas) realistas.

Para generar un «vuelo simulado» sobre el terreno, es posible animar una secuencia de tales imágenes oblicuas, permitiéndole a uno «volar» a voluntad sobre cualquiera parte de la Tierra Santa. Se está planeando incluir tal vuelo simulado alrededor del Mar de Galilea en el Atlas Bíblico electrónico que la Sociedad Bíblica de Dinamarca publicará próximamente en CD-ROM.

La compañía de Producciones Rohr Limitada, una empresa privada constituida en Chipre, ha hecho un estudio especial de imágenes de satélite de la Tierra Santa y es responsable de las imágenes de satélite del presente atlas.

Se sugiere a los interesados en el tema que busquen el artículo ilustrado escrito por el doctor Richard Cleave, director de Producciones Rohr y publicado en el número de junio de 1955 en la revista *National Geographic*. En ese artículo, todas las imágenes son derivadas de exactamente la misma base de datos de satélite usada en el *The Holy Land Satel-lite Atlas* [Atlas con imágenes de satélite de la Tierra Santa] publicado recientemente por Producciones Rohr.

La Sociedad Bíblica de Dinamarca y Producciones Rohr están cooperando en la distribución de este Atlas, así como transparencias para proyección, mapas de pared, CD-ROMs, etc., todo lo cual es de una ayuda significativa en el estudio personal de la Biblia. Este material se puede

obtener a través de la Sociedad Bíblica de Dinamarca, la que lo despacha a todo el mundo.

Este nuevo material es especialmente útil para quienes ya han estado en la Tierra Santa o planeen visitarla. Para quienes no pueden viajar hasta allá, imágenes fotográficas tan realistas son una alternativa excelente. El texto está siendo preparado en diversos idiomas, además del inglés.

La imagen adyacente del Mar de Galilea es típica de muchas vistas *oblicuas* en el Atlas Rohr. El detalle se ha realizado combinando la *información de colores* del Landsat (resolución 30 m) con la más detallada información en *blanco y negro* del satélite francés SPOT (resolución 10 m). Aun mayores detalles se han logrado con el uso combinado de fotografía aérea, con resoluciones de hasta 30 cm.

En esta imagen es posible ver muchos de los lugares mencionados en la Biblia, incluyendo los asociados con los primeros años de Jesús, en la región de Nazaret y el Mar de Galilea. También se ofrece a los interesados un mapa tamaño afiche de Galilea, ideal para Escuelas Dominicales. *Esta versión incluye todos los nombres bíblicos.*

Para más información, escriba a:

Biblia

Frederiksborggade 50

DK-1360 Copenhagen K

Tel. +45 33 93 77 44 • Fax +45 33 93 21 50

E-mail: bfblia@bibelselskab.dk

o

Producciones ROHR, Ltd.

P.O. Box 3312

Nicosia, Chipre

Tel +357 2 365082 • Fax +357 2 477350

E-mail: rohrprod@spidernet.com.cy

Introducción

La Biblia es una colección de textos originados en un ambiente geográfico específico y en un período de más de mil años. Hoy día, sin embargo, el ambiente histórico y cultural de la Biblia parece muy distante, lo que hace que al lector moderno le cueste entender a primera instancia muchos de estos pasajes. El *Atlas* de las Sociedades Bíblicas fue concebido como una ayuda a las personas que leen y trabajan con la Biblia y desean familiarizarse con el ambiente en el que se desarrollaron y registraron los acontecimientos bíblicos.

El *Atlas bíblico* se ha dividido en tres partes, cada una de ellas con su propia temática: geografía, historia e historias bíblicas. Una cuarta parte se ha dedicado a la topografía e historia de Jerusalén. Esos mapas geográficos de la primera parte muestran la variedad del paisaje y los climas, y también las rutas de viaje más importantes de la región que, según la denominación geográfica establecida hace muchos años, se llama Palestina.

La segunda parte contiene una serie de mapas que muestran una Palestina dependiente política y culturalmente de Mesopotamia,

Egipto y, más tarde, también de los mundos persa, helenístico y romano.

La tercera parte está dedicada a mapas que ilustran el texto bíblico y que están directamente relacionados con el mismo. Muestran lugares bíblicos y paisajes que es posible identificar con un grado razonable de certeza. Algunas identificaciones propuestas incluyen un signo de interrogación para indicar duda. En ciertos casos se ofrece una identificación alternativa. De forma ocasional se mencionan algunas fuentes escritas no bíblicas, si bien la fuente primordial para estos mapas es la Biblia, y cada mapa se relaciona con partes determinadas del texto bíblico. Los mapas están acompañados de referencias al texto bíblico correspondiente. La tercera parte contiene varios mapas que tienen que ver con el período helenístico (mapas 49, y 51 al 56), los cuales parcial o totalmente se derivan de fuentes no bíblicas. Estos se han colocado junto a un mapa elaborado a partir de los libros apócrifos (mapa 50), debido a su relación directa con el sentido de la narrativa bíblica.

La última parte está dedicada a mapas que ilustran la historia de Jerusalén desde sus primeros días hasta hoy.

Al final del *Atlas* el lector podrá encontrar dos índices. El primero contiene todas las

referencias bíblicas ilustradas en los mapas. Así se podrá encontrar fácilmente un mapa relacionado con un texto bíblico en particular. El segundo índice incluye en orden alfabético todos los nombres de los lugares que aparecen en los mapas. Esto significa que el índice no incluye todos los nombres de los lugares bíblicos, sino sólo aquellos que pueden identificarse y localizarse.

En esta tercera edición se han incluido algunos mapas nuevos y fotos que ilustran diferentes aspectos del mundo bíblico. Al mismo tiempo, a los mapas se le ha añadido más texto, y un prefacio a cada parte.

Quisiera expresar mi gratitud a Bo Alkjaer, de la Sociedad Bíblica Danesa, cuyo pensamiento fecundo y trabajo incansable han hecho posible que esta versión mejorada del *Atlas* viera la luz. También deseo dar sinceramente las gracias al editor de la edición alemana, el doctor Joachim Lange, quien ha sido de una ayuda inapreciable con sus sugerencias y correcciones. De cualquier error que pudo haber deslizado en esta edición, el único responsable soy yo. También merece mi profunda gratitud el secretario de la sociedad Bíblica Danesa, Morten Aagaard.

Jhon Strange

Febrero de 1998

Contenido		Mapas Históricos	Número de Mapa	Mapas de	
	Mapas Geográficos			Historias Bíblicas	Número de Mapa
	Número de Mapa	La Medialuna fértil y las primeras aldeas agrícolas 7		Regiones bíblicas 24	
Palestina: Geografía física 1		Plantas y animales importantes del Oriente Medio 8		Tabla bíblica de naciones 25	
Palestina: Rutas locales 2		Ciudades antiguas y alfabetismo 9		Cosmología bíblica en la era helenística 26	
Palestina 3		Los grandes reinos del tercer milenio a.C. en Mesopotamia y a lo largo del Nilo 10		Abraham e Isaac 27	
Lluvia 4		Hamurabi de Babilonia. El Reino Medio en Egipto 11		Jacob 28	
Vegetación natural 5		El imperio egipcio en Asia 12		Historia de José y la esclavitud en Egipto 29	
Oriente Medio: Geografía física y red de caminos 6		El equilibrio internacional del poder, c. 1400 a.C. 13		El éxodo y la travesía por el desierto 30	
		Nombres de los archivos de Amarna 14		Conquista de Canaán por Israel 31	
		Ramsés II y III. Fin de la edad del bronce 15		Las conquistas de Josué 32	
		El Oriente Medio c. 1000 a.C. 16		Asentamientos de las tribus israelitas 33	
		El imperio asirio 17		Ciudades levíticas 34	
		El imperio neobabilónico 18		Período de los jueces 35 ç	
		El imperio persa 19		Saúl 36	
		Alejandro Magno 20		David 37	
		Egipto y Siria en la era helenística 21		Salomón 38	
		El imperio romano desde Augusto hasta Adriano 22		Israel y Judá después de Salomón 39	
		La diáspora judía 23		La edad de oro del siglo IX a.C. 40	
				La edad de oro del siglo VIII a.C. 41	
				Destrucción de Israel 42	
				Judá bajo el rey Ezequías 43	
				Distritos de Judá bajo el rey Josías 44	
				La edad de oro bajo el rey Josías 45	



Foto satélite
tomada en la
dirección que
indica la
flecha

Palestina vista a gran altura desde el nordeste. Se trata de una reconstrucción fotográfica hecha sobre la base de información obtenida de satélites y no de una foto genuino. Al lado derecho se puede ver el mar Mediterráneo. Paralelo a la línea de la costa corren las montañas de la cordillera central, desde el Líbano hasta el Neguev. El nacimiento del río Jordán está entre el Líbano y el Monte Hermón, que aparece nevado; el río discurre a través del Mar de Galilea y desemboca en el Mar Muerto. Al sur de este último se extiende el Valle de Araba hasta el Golfo de Akaba. Al lado izquierdo de la foto se pueden ver las montañas de Transjordania atravesadas por los ríos Yarmuk, Jaboc, Arnón y Zered.

Mapas geográficos

Los mapas, dibujos y fotos de esta sección ilustran el horizonte geográfico de la Biblia. La Biblia la escribieron personas que vivieron en un determinado ambiente y cuya cultura e ideas fueron perfiladas por ese medio ambiente.

El paisaje mismo, así como el clima, influenció en la flora y la fauna, formando la base de las posibilidades materiales para la gente que allí vivía. El paisaje y la cantidad de lluvia que cae fijan las condiciones para la industria y la interconexión entre las poblaciones, y también inciden en la creación y desarrollo de las naciones y sus relaciones internacionales, ya que los caminos tienen que seguir las posibilidades dadas por las características del terreno.

Esas naciones bíblicas pertenecen a la región cultural donde primero se desarrolló la agricultura. Palestina está situada en el extremo sudoccidental de la llamada Medialuna fértil, que forma una curva desde el Golfo Pérsico hasta el Mediterráneo, siguiendo las bajas estribaciones que circundan el desierto sirio-arábigo.

Geológicamente, Palestina es parte de la región sirio-Palestina, la cual casi corresponde en extensión a las naciones actuales de Siria, Líbano, Israel y Jordán. Palestina está situada al nordeste del lugar donde se unen Asia y África, y donde el Mediterráneo y el Océano Índico están separados únicamente por el estrecho de Suez. La región está delimitada al norte por un macizo de difícil tránsito y al este y al sur por desiertos interminables. Sin embargo, todo el tráfico terrestre entre Asia y África tiene que ir a través de Palestina, y hasta donde la historia nos puede llevar en el pasado, este hecho ha dado a Palestina un tremendo valor estratégico y la ha hecho el centro del intercambio cultural entre Mesopotamia y Egipto.



La parte sur del valle del Jordán vista desde el Noroeste hacia el Mar Muerto, con el monte Nebo y las montañas de Moab al fondo.



El desierto de Judá se encuentra entre la cordillera central y el Mar muerto, donde casi no hay lluvia. En primer plano, un uadi, un valle que durante el invierno acumula el agua que baja de las montañas.



1 Palestina

Geografía física

Desde el oeste hacia el este, Palestina puede dividirse en cuatro zonas:

La planicie costera, que es angosta en el norte pero que a medida que avanza hacia el sur, hacia la planicie de Acó, se va ensanchando, hasta que al sur de la cordillera Carmelo se va transformando definitivamente en la planicie.

Las montañas centrales, como una continuación del sur del Líbano y Galilea, son cortadas por la planicie de Esdraelón y siguen hacia el sur con valles más bien abiertos y amplios. Continúan por las más inhóspitas montañas de Judea con valles estrechos, hasta que finalmente son reemplazadas por la estepa del Neguev.

El valle del Jordán, que es parte del valle Rift, que va desde Turquía hasta el África central. La parte norte está dominada por el río Jordán, que pasa por el lago Huleh y el Mar de Galilea y se vacía en el Mar Muerto; a la parte sur del Mar Muerto se la conoce con el nombre de valle del Araba, extendiéndose desde el Mar Muerto hasta el Golfo de Akaba.

Las montañas transjordanas. En el norte se encuentra el Antilíbano con el monte Hermón, del cual la nieve perpetua es una fuente constante del Jordán. Al este del Jordán y del Mar Muerto, las montañas se yerguen abruptamente a más de 1.000 metros sobre el nivel del mar. La meseta está cortada por varios valles transversales de ríos. Detrás de las montañas, el altiplano se funde con el desierto de Siria.



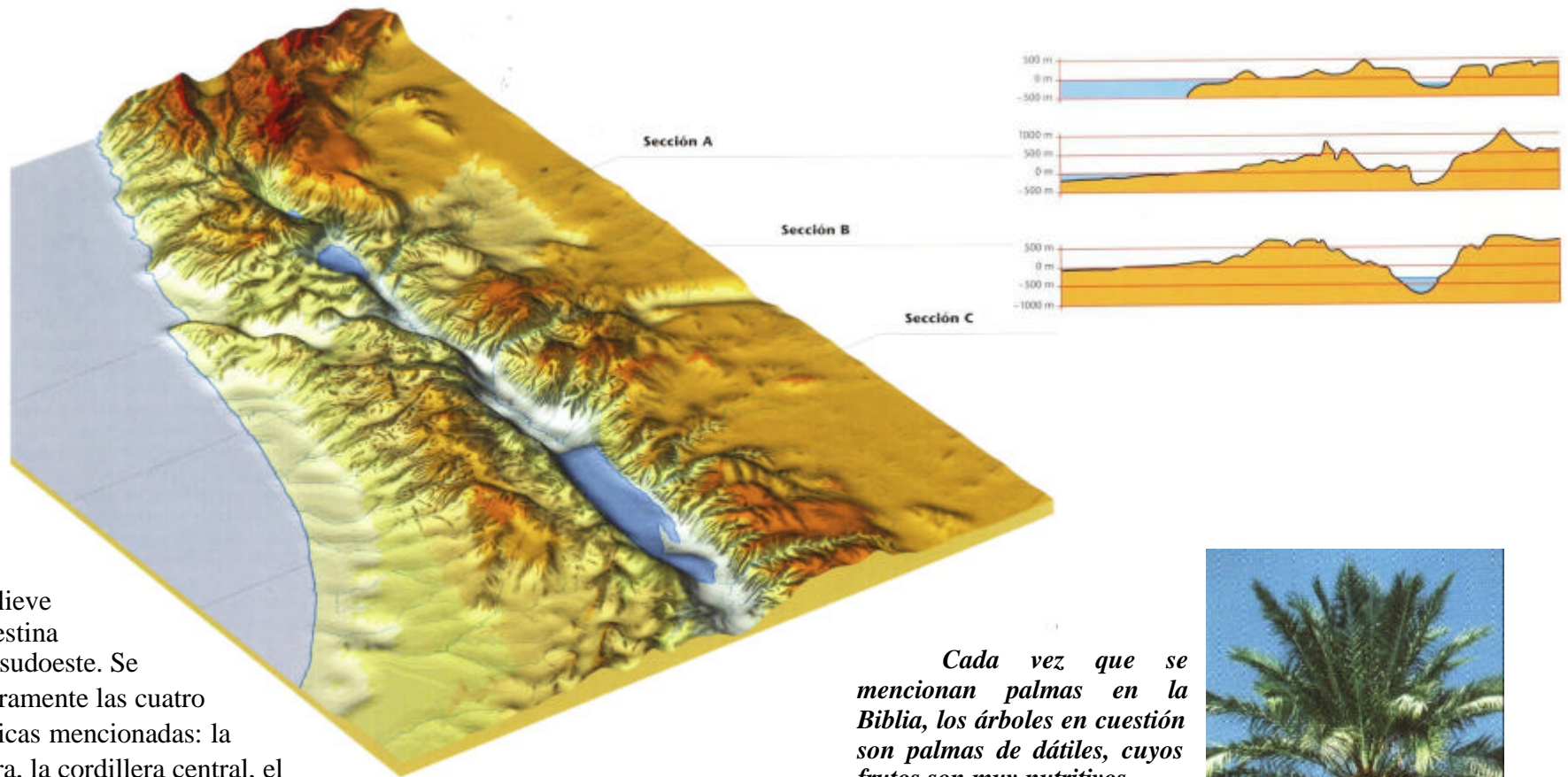


2 Palestina

Rutas locales

Los caminos en Palestina se extienden de acuerdo con las posibilidades que les ofrecen el terreno y las condiciones climáticas.

Aparte de los dos caminos internacionales, el «camino del mar» (Isaías 9.1) y el «camino real» (Números 20.17; 21.22) (*cf.* mapa 6), se podrían mencionar otros caminos que se extienden hacia el norte: el que sigue la corriente de las aguas por la cordillera central, y el que va a lo largo del valle del Jordán. Pero también hay varios caminos en dirección oeste que tienen importancia; entre ellos están el de la costa norte de la cordillera del Carmelo vía Meguido y Bet-seán hasta Pela; el que va desde Cesárea vía Siquem hasta el Jordán y Mahanaim; y el que va desde el camino costero vía Betel hasta Amón. Este sistema de caminos troncales puede rastrearse en el pasado hasta comienzos de la edad del bronce, a principios del tercer milenio a.C.



3 Palestina

El mapa en relieve muestra a Palestina vista desde el sudoeste. Se distinguen claramente las cuatro zonas geográficas mencionadas: la planicie costera, la cordillera central, el valle del Jordán y la cordillera Transjordania (cf. mapa 1).

Junto con los mapas 4 y 5, en las tres zonas se muestra la relación entre la topografía, la lluvia y la flora. Como los vientos del oeste o del noroeste predominan durante la estación pluviosa, las lluvias caen en mayor cantidad sobre la planicie costera y sobre el lado occidental de las montañas. En dirección de norte a sur, las lluvias disminuyen en intensidad.

Cada vez que se mencionan palmas en la Biblia, los árboles en cuestión son palmas de dátiles, cuyos frutos son muy nutritivos



Una fuente con aldefas y juncos



Encinas de Galilea. Las encinas eran consideradas árboles santos y juegan un papel importante en la Biblia; p.e., la encina de siquem (Gn 65. 2-5) y la de Mamre (Gn 18.1)



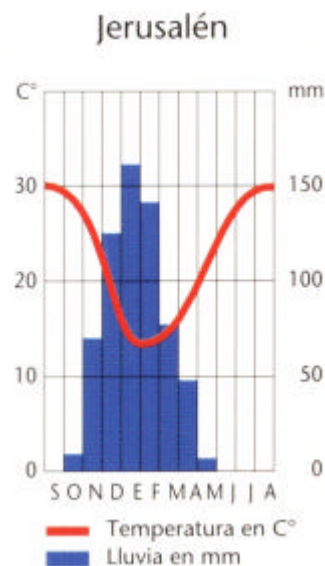
A veces es posible encontrar en el desierto árboles como este tamarisco en el lado oeste del Mar Rojo

El Jordán, entre el lago de Huleh y el Mar de Galilea. Las montañas del Hermón suministran agua al río durante todo el año



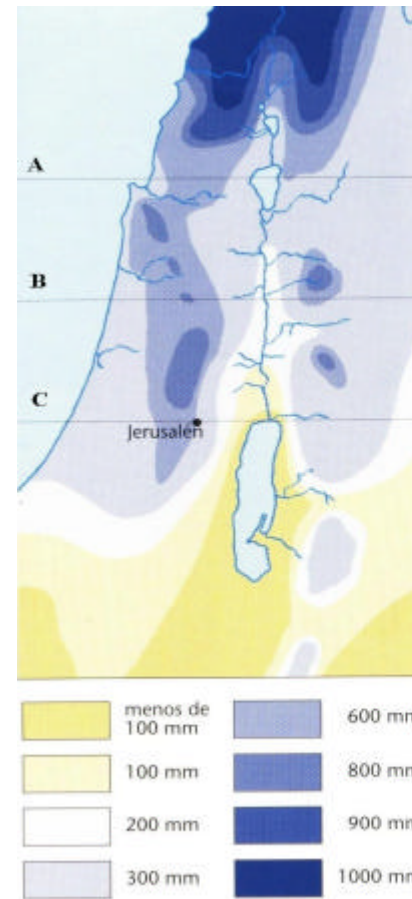
Olivos en Baja Galilea durante la primavera. La producción de aceitunas era crucial en la economía

El diagrama muestra la correlación entre la temperatura y la lluvia de Jerusalén. La estación de lluvias coincide con el frío del invierno; en el verano no llueve en absoluto



4 Lluvia

El mapa muestra el promedio de lluvia anual en Palestina. La lluvia cae principalmente en las montañas, especialmente en la parte norte del país. Doscientos milímetros anuales es una cifra importante ya que marca los límites de la agricultura sin irrigación, también conocida como agricultura seca. En el período calcolítico, c. 4500 a.C., el clima era más lluvioso que ahora; en la temprana edad del bronce y culminando antes del 2000 a.C., hubo un aumento de la sequía y, posteriormente, al final de la edad del bronce, entre 1600 y 1000 a.C., hubo otra sequía. Desde entonces, el clima no ha cambiado considerablemente.



5 Vegetación natural

El mapa muestra, junto con el anterior, la relación entre la lluvia y la vegetación. Como Palestina está situada en el límite entre el desierto y el terreno productivo, el país es una zona marginal para la vegetación. Incluso sequías breves de dos o tres años producen pérdidas en las cosechas y hambrunas, como se han visto a menudo en la historia del país y que la Biblia menciona en diversos lugares como en Génesis 12 y 1 Reyes 17-18.



6 Oriente Medio

Geografía física y red de caminos

Los países importantes del Oriente Medio colindan al oeste y al sur con el desierto, y por el norte y el este con las montañas. De norte a sur corre una cadena de montañas a lo largo de la costa del Mediterráneo. Las montañas a lo largo del desierto sirio-arábigo tienen colinas con vegetación, en su mayoría encinas y alhóncigos. Los grandes ríos como el Nilo, el Eufrates y el Tigris corren a través del desierto y hacen posible la irrigación. Es importante para la historia del Levante que la

Región sea una especie de puente entre dos continentes: África y Asia.

Los caminos en el Oriente Medio se acomodan a las posibilidades que les ofrecen la topografía y el clima. Hay que mencionar dos caminos importantes. Uno es el que une a Egipto con Asiria y Babilonia, conocido en la Biblia como «el camino del mar» (Isaías 9.1) (cf. mapa 2). Su punto de partida era Tanis, y desde allí se extendía a lo largo de la costa hasta Gaza, a través de Palestina, donde cruzaba las montañas del Carmelo cerca de Meguido; desde allí cruzaba la planicie de Esdraelón hasta Hazor, donde se dividía en dos ramales: uno que continuaba al norte a

través del valle Bekaa entre el Líbano y el Antilíbano, junto al río Orontes, hasta Alepo; desde allí, a través de las tierras fértiles, hasta Tifsa, en el Eufrates, y desde allí al sudeste, hacia Mari, Babilonia y Ur; de forma alternativa podía continuar desde Alepo a Carquemis, y desde allí al este hacia Harán, Gozan y Nínive. El otro ramal iba desde Hazor a Damasco y a través del desierto, vía Palmira a Mari.

Otro camino importante es «el camino real» (Números 20.17, 21 y 22), que iba desde Damasco hacia el sur hasta Elat, y desde allí hasta el sur de Arabia, pasando por el oasis Tema.

Mapas históricos

La historia del Oriente Medio puede rastrearse en el pasado hasta las comunidades de la edad de la piedra. Los mapas históricos ilustran las conexiones políticas y culturales que Palestina tuvo con otros países a través de la historia y las influencias culturales que la afectaron.

A principios del período neolítico, Palestina fue precursora en el desarrollo de la cultura material, y probablemente también en la cultura religiosa. Más tarde el liderazgo pasó a manos de Mesopotamia, y allí se produjeron importantes progresos culturales en cuanto al desarrollo de ciudades y de la escritura. Para entonces Mesopotamia había logrado una unidad cultural. Desde comienzos del tercer milenio antes de Cristo, Palestina había llegado a ser una región de conexión entre los centros culturales de Mesopotamia y Egipto. Ya había en la época varios estados importantes a lo largo del Eufrates y el Tigris, y a lo largo del Nilo egipcio otros estados se habían unificado en uno solo, con gran influencia política y cultural en el sur de Palestina.

Al final de la edad del bronce, Palestina llegó a ser parte del imperio egipcio, permaneciendo bajo la subordinación política de Egipto por cerca de 500 años. Coincidiendo con el final de la edad del bronce tuvo lugar una inmigración indoeuropea por medio de incursiones de pueblos de los mares aledaños y es posible que también por un flujo de inmigrantes hititas, después de la destrucción del imperio hitita y las migraciones en Asia Menor.

En el primer milenio antes de Cristo, Palestina fue conquistada y llegó a ser parte de Asiría, de los neobabilonios y, más tarde, del reino persa y de los reinos helenísticos en Egipto y Siria. Finalmente, en tiempos de Jesús, se transformó en una provincia del imperio romano. Todos estos estados y culturas influyeron en Palestina y sus habitantes, y cada uno de ellos dejó sus marcas en el texto bíblico. El último mapa de esta sección muestra la diáspora judía en los tiempos del imperio romano. En la sección de mapas de historias bíblicas se ha incluido una serie que ilustra el período helenístico y el tiempo del imperio romano (mapas 49 y 51-56).



Cerro con ruinas o como dicen en árabe tell. Ruinas de antiguas viviendas, construidas unas sobre otras durante un largo espacio de tiempo. Muchos tells pueden ser identificados con ciudades conocidas mediante fuentes escritas, algo de gran importancia para la topografía bíblica



Una vasija del tell el-Fujjar en Jordán (c. 2000 a.C.). La alfarería es muy importante cuando se trata de fijar fechas a partir del material encontrado por los arqueólogos en cerros con ruinas.



Cavernas en el desierto, en Qumrán, donde se encontraron los rollos del Mar Muerto, entre ellos se hallaron algunos de los más Antiguos manuscritos de la Biblia.

Períodos arqueológicos e históricos

Paleolítico	1.4.mill.- 8/7000 a.C.	Edad del Hierro tardía	1000 – 600 a.C.
Neolítico	8/7000 - 5000 a.C.	Era Persa	600 – 300 a.C.
Calcolítico	5000 - 3500 a.C.	Era Helenística	300 - 60 a.C.
Edad del bronce temprano	3500 - 2300 a.C.	Era Romana	60 - 325 d.C.
Período intermedio	2300 - 2000 a.C.	Era Bizantina	325 - 638 d.C.
Edad del bronce media	2000 - 1550 a.C.		
Edad del bronce tardía	1550 - 1200 a.C.		
Edad del Hierro temprana	1200 - 1000 a.C.		



Fragmento de una inscripción Latina de Cesarea. Aún es posible leer...a Tiberio... (Pon)cio Pilatos...(pro)curador de jude(a). Tiberio fue emperador de Roma desde 14 hasta 37 d.C.

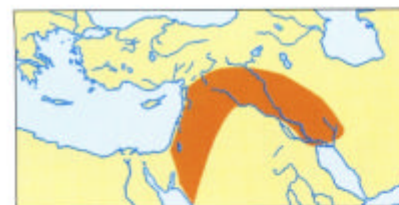


7 La Medialuna fértil y las primeras aldeas agrícolas

La llamada Medialuna fértil, formada básicamente por las bajas colinas alrededor del desierto de Siria, es el medio natural para la cebada salvaje, trigo, arvejas, lentejas, pistachos y bellotas. Entre los animales había ovejas, cabras, cerdos y vacas. Las primeras comunidades agrícolas aparecieron en esta zona antes de 7000 a.C. Esa actividad constituyó la revolución neolítica o la transición del período paleolítico al neolítico. El mapa muestra las aldeas más importantes de ese período; grandes áreas, sin embargo, siguen sin ser investigadas a fondo.

8 Plantas y animales importantes del Oriente Medio

Los nueve mapas muestran la distribución de las plantas y los animales más importantes, cuya domesticación y cultivo hizo posible la revolución neolítica (cf. texto mapa 7).



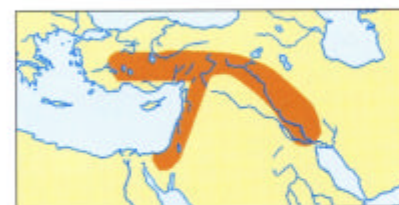
Cebada (*Hordeum spontaneum*)



Trigo («Einkorn» – *Triticum boeoticum*)



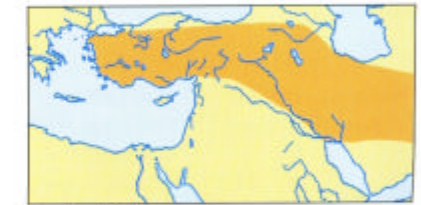
Trigo («Emmer» – *Triticum dicoccoides*)



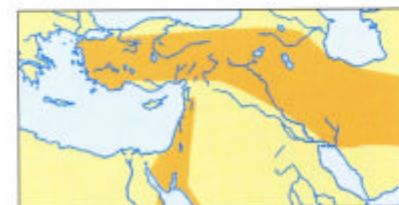
Arvejas (*Pisum humile* y *Pisum elatius*)



Lentejas (*Lens orientalis*)



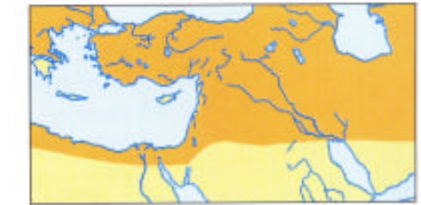
Ovejas (*Ovis ammon*)



Cabras (*Capra aegagrus*)



Cerdos (*Sus scrofa*)



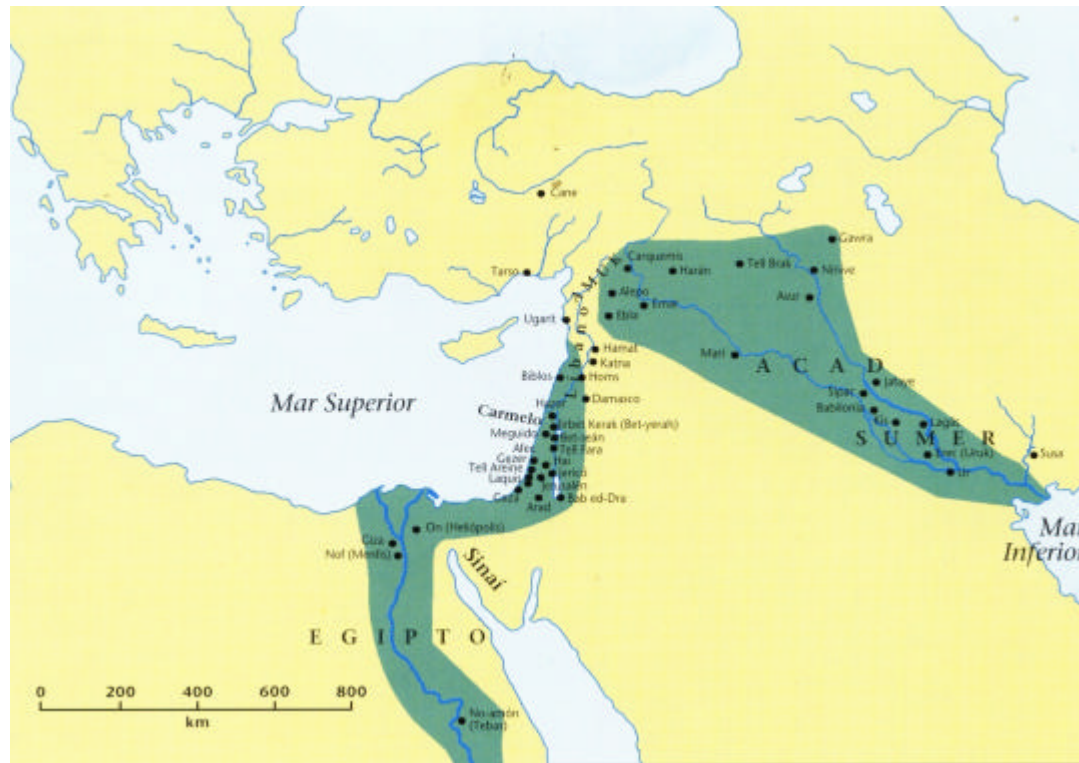
Bueyes (*Bos primigenius*)



9 Ciudades antiguas y alfabetismo

En la segunda mitad del cuarto milenio a.C. aparecieron las ciudades en Sumer, en la Baja Mesopotamia. Aquí se inventó la escritura para uso en templos y palacios; originalmente era una escritura dibujada, pero evolucionó hasta llegar a ser una escritura cuneiforme silábica y alfabética.

Desde aquí se desarrollaron las interconexiones culturales entre Siria-Palestina y Egipto. En el mapa sólo aparecen los centros más importantes.

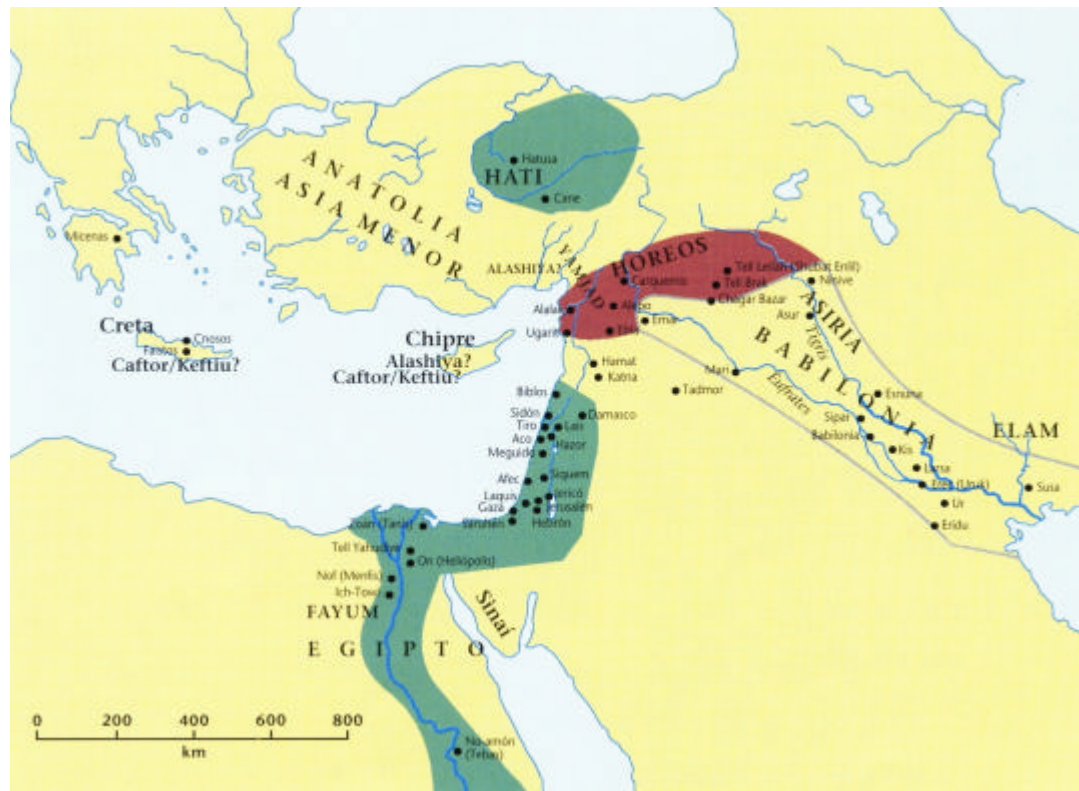


10 Los grandes reinos del tercer milenio a.C. en Mesopotamia y a lo largo del Nilo

Poco después de 2400 a.C. Sargón de Acad logró poner a toda Mesopotamia bajo su control, y uno de sus sucesores, Naram-sin (2291-2255 a.C.), conquistó Ebla y se extendió hasta el Mediterráneo, gobernando desde el «Mar Superior» (Mediterráneo) hasta el «Mar Inferior» (Golfo Pérsico).

En Egipto, unidos en un reino alrededor del 3000 a.C., gobernaron los reyes de las dinastías IV y V, que fueron los constructores de las pirámides. Su esfera de influencia se extendía por el norte hasta Palestina-Siria.

En la arqueología de Palestina este período es parte de la edad del bronce temprana.



11 Hamurabi de Babilonia. El Reino Medio en Egipto

La edad del bronce temprana que seguida por un «período intermedio» en el que los imperios cayeron, las ciudades fueron destruidas y una gran extensión de la región volvió al estilo de vida nómada. Entre los años 1772-1750 a.C., bajo Hamurabi de Babilonia, se produjo un resurgimiento que unió de nuevo a Mesopotamia.

En Egipto gobernaron los reyes de las dinastías XI y XII, extendiendo su influencia por el norte hasta Biblos.

En la arqueología de Palestina este período es parte de la edad del bronce media.

12 El imperio egipcio en Asia

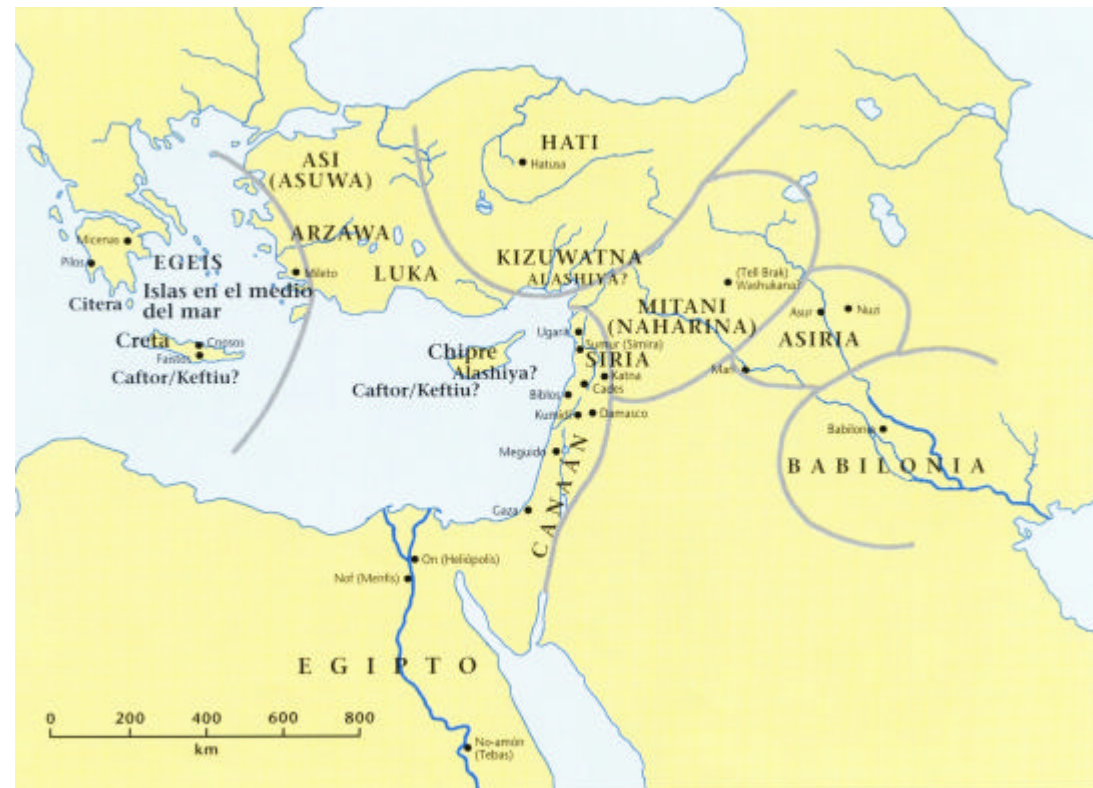
Después de un segundo «período intermedio», en que Egipto fue gobernado parcialmente por extranjeros, los llamados hicsos, con su capital en Avaris, en el Delta, hacia 1550 a.C. los primeros reyes de la dinastía XVIII reunificaron Egipto y expulsaron a los extranjeros. Los reyes siguientes, especialmente Tut-mosis III (1479-1425 a.C.) conquistaron Palestina y Siria, haciendo de Egipto un gran poder que dominó el Mediterráneo Oriental y el Levante.

En la arqueología de Palestina es el comienzo de la edad del bronce tardía.

13 El equilibrio internacional del poder, c. 1400 a.C.

Por el año 1400 a.C. el Oriente Medio estaba dividido en una gran cantidad de regiones, cada una controlada por un rey. Las relaciones entre las regiones se regulaban mediante tratados, matrimonios dinásticos, intercambio de especialistas como médicos y arquitectos, y regalos. Además, el período se caracterizó por un comercio intenso entre los países. Dentro de las regiones, toda la vida comercial era primeramente un privilegio real. En este tiempo de apogeo, Palestina era una provincia del imperio egipcio bajo Amenofis (Amenhotep) III (1390-1352 a.C.).

En la arqueología de Palestina este período se llama la edad del bronce tardía IIA.



14 Nombres de los archivos de Amarna

Durante el reinado de Amenofis (Amenhotep) IV (1352-1336 a.C.), también conocido como Akenatén, el asiento del reino fue trasladado de Tebas a Aketa-tón, hoy Tell el-Amarna. De este lugar procede un archivo con más de cuatrocientas cartas escritas en tablas de barro en escritura cuneiforme. Las cartas estaban dirigidas al faraón de parte de reyes de otros grandes dominios como Babilonia, Mita-ni y Hati, y principalmente de vasallos de Palestina y Siria. Las cartas dan una perspectiva de las condiciones políticas en la edad del bronce tardía, en especial de los veinte años que cubre el archivo: la era amarna.

Hasta donde es posible establecerlo, los nombres en el mapa aparecen en su forma bíblica posterior. No se dan todos los nombres del archivo debido a que aún no se han identificado.



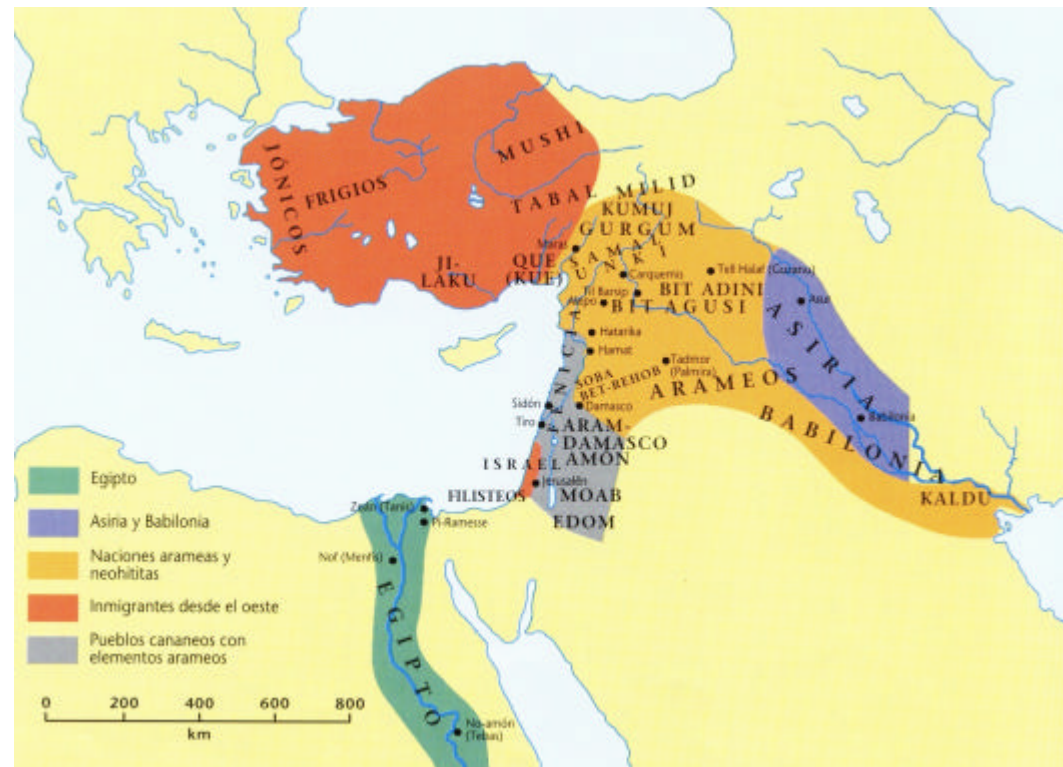
15 Ramsés II y III.

Fin de la edad del bronce Hacia el final de la edad del bronce, los reyes egipcios de las dinastías XIX y XX trataron de defender su imperio en Asia. Al mismo tiempo, los reyes hititas extendieron su poder tanto al oeste como al sur, provocando varias guerras. En 1273 a.C., después de una batalla en Cades y mediante un tratado, las relaciones se normalizaron. Pero una crisis de crecimiento demográfico con problemas sociales y económicos, hizo posible que grupos de fuera invadieran el Oriente Medio. Esto provocó la caída de los estados en la edad del bronce y la llegada de un nuevo período intermedio.



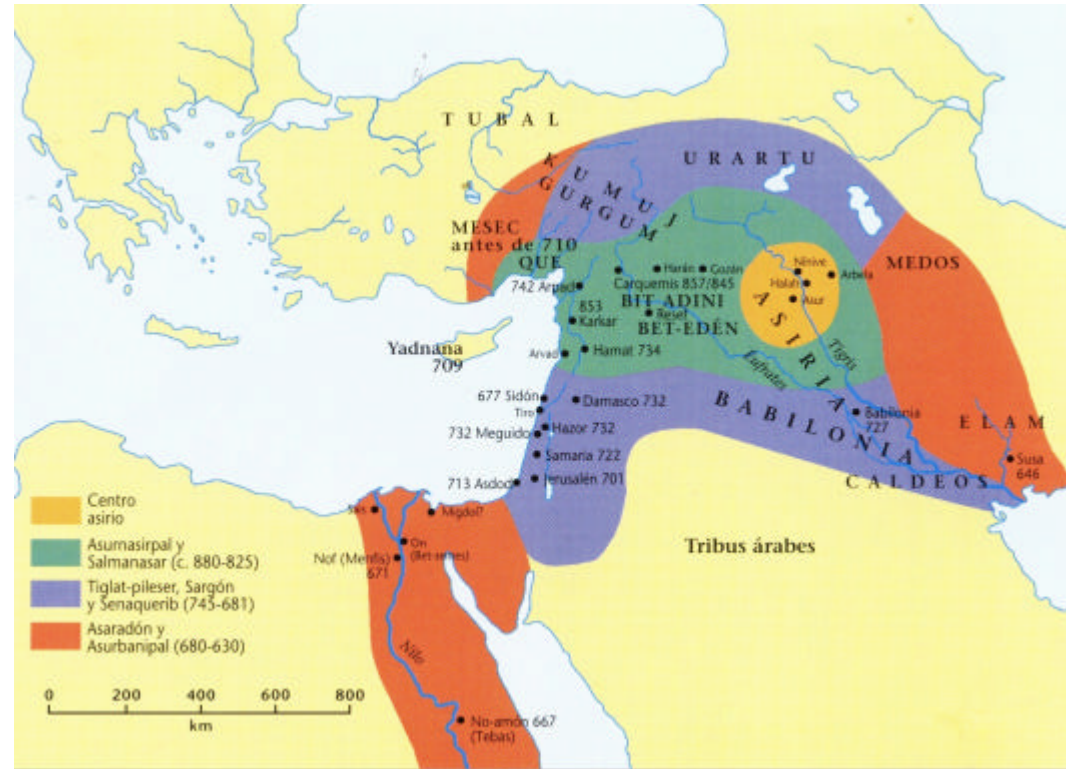
16 El Oriente Medio c. 1000 a.C.

Alrededor del año 1000 a.C., Asiria y Babilonia entraron en una etapa de decadencia. Los hititas y los mitanitas habían desaparecido. En este vacío de poder se desarrolló una gran cantidad de pequeños estados, unos con príncipes hititas y población aramea, otros como Israel, Aram-Damasco y Moab, y algunas ciudades-estados como la Pentápolis filisteas. Los arameos eran el elemento dominante, los cuales desde el noreste de Siria se habían extendido a grandes zonas. En la arqueología de Palestina el período después de 1200 a.C. corresponde a la edad del hierro.



17 El imperio asirio

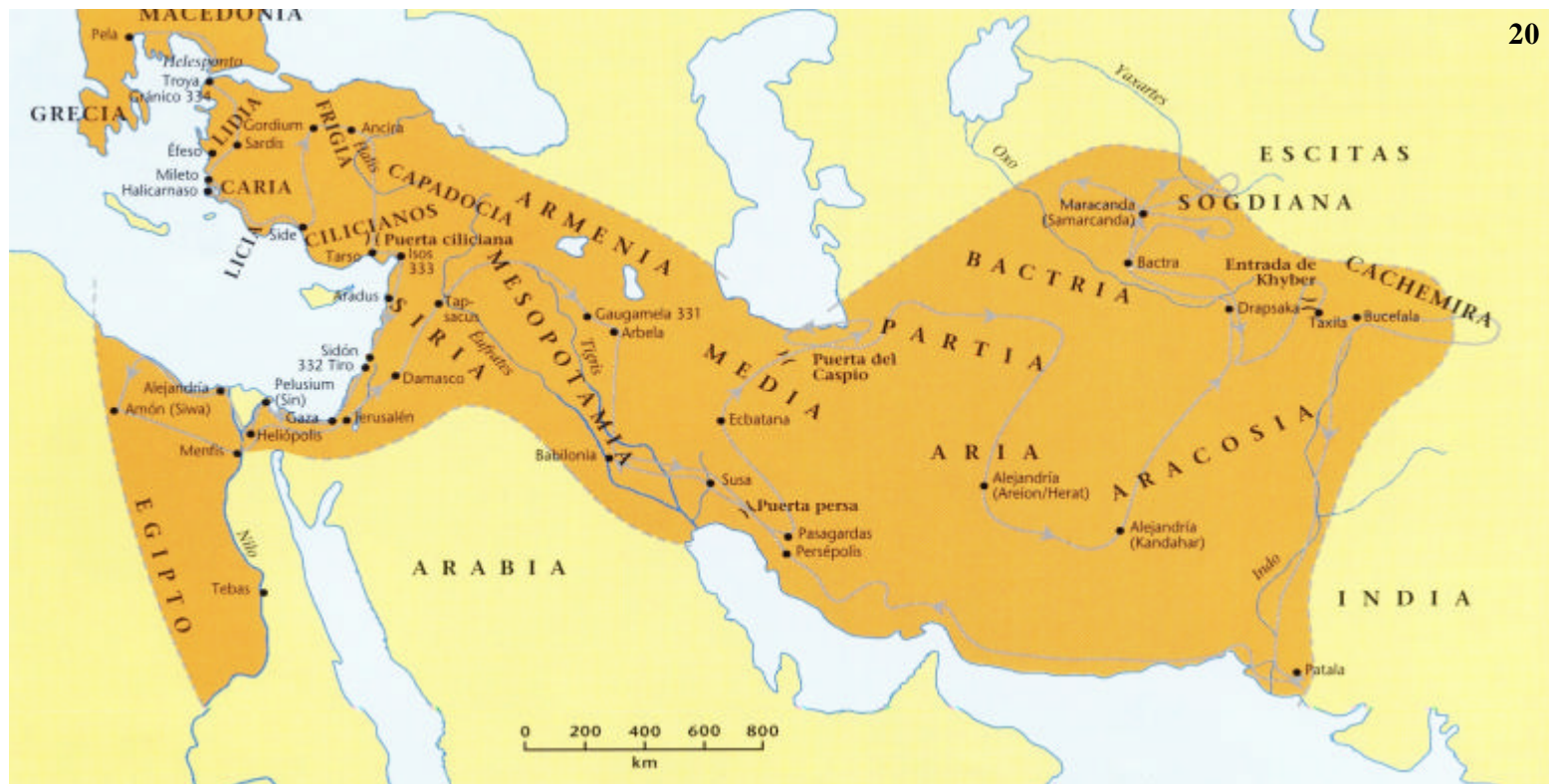
Por el año 900 a.C. y después de un período de decadencia. Asiría comenzó a expandirse. A lo largo de unos 250 años llegó a ser el primer gran imperio de la historia. Los reyes fortalecieron el imperio mediante la construcción de caminos y, astutamente, mediante la deportación de personas a gran escala, evitando así que se desarrollara un sentimiento de nacionalidad en los pueblos conquistados. El imperio tuvo su apogeo bajo Asurba-nipal (660-c. 630 a.C.). Después el imperio se disolvió. En 664 a.C., bajo la dinastía XXVI saíta, Egipto consiguió su independencia de Asiría.



18 El imperio neobabilónico

En 626 a.C. Nabopolasar fue proclamado rey en Babilonia. En los años siguientes Asiría tuvo que pelear contra una coalición formada por Babilonia, Media y Elam. En 612 a.C. fue destruida Nínive y en 609 el rey Josías trató de detener una fuerza expedicionaria egipcia en Meguido, pero murió. Asiría y sus aliados fueron derrotados en el 605 a.C., en la batalla final de Carquemis, y Babilonia llegó a ostentar el poder en el Oriente Medio. El rey babilónico Nabucodonosor II (605-562) tuvo que sofocar rebeliones en 598 y 587 a.C., entre otros lugares también en Judá, donde Jerusalén fue sitiada y destruida. En 568 a.C. Egipto fue conquistado por Babilonia.





19 El imperio persa

Alrededor del 550 a.C. el persa Ciro ascendió al trono en el pequeño reino de Anshán. Luego, conquistó Media, Lidia y Babilonia, y su sucesor Cambises (529-522 a.C.) conquistó Egipto. Bajo Darío I (521-486) el imperio se dividió en satrapías, cada una con su correspondiente gobernador; la quinta satrapía, de nombre Abar-nahara («La tierra más allá del río»), incluía la provincia de Jehúd (Judá). El imperio persa se fue debilitando gradualmente debido a continuas rebeliones de las satrapías.

20 Alejandro Magno

En el curso de los siglos V y IV a.C., el imperio persa estuvo repetidamente en guerra contra los estados griegos. Estos, sin embargo, al mismo tiempo comenzaron la colonización de las costas de Siria y Palestina y del Delta del Nilo. Grecia fue unida bajo Felipe de Macedonia, y después su hijo Alejandro, que llegó a ser rey en Macedonia en 336 a.C., emprendió la guerra en Asia, aniquilando al ejército persa en tres batallas: Gránico, en 334 a.C.; Isos, en 333; y Gaugamela, en el año 331. Alejandro murió en Babilonia en el 323 a.C., y el imperio quedó en manos de sus generales.



21 Egipto y Siria en la era helenística

Después de la muerte de Alejandro, Egipto fue gobernado por Ptolomeo y sus sucesores, los ptolomeos, y Siria por Seleuco y sus sucesores, los seléucidas. Palestina estuvo primero bajo Egipto, pero después de 198 a.C. y una batalla en Paneas, al pie del monte Hermón, bajo Siria. En Asia, los griegos fundaron varias nuevas ciudades, que se pueden ver en el mapa; las más importantes se mencionan por nombre, en tanto que las demás aparecen marcadas sólo con un círculo.



22 El imperio romano desde Augusto hasta Adriano

En el año 64 a.C., cuando Pompeyo capturó Jerusalén, Judea se convirtió en una provincia romana. En el periodo siguiente, y especialmente bajo los primeros emperadores desde Augusto a Adriano (31 a.C.-138 d.C.), el imperio romano alcanzó su mayor extensión y abarcó todo el mundo civilizado alrededor del Mediterráneo. El Levante quedó dividido entre las provincias de Siria (con Judea) y Arabia al este y al sur.

23 La diáspora judía

1 Macabeos 15, 16.22s; Hechos 2.9-11 La diáspora judía tuvo su origen en las deportaciones y huidas durante 722 y 598-582 a.C. (cf. mapa 47). Más tarde la emigración aumentó, tanto al este (Babilonia) como al sur (Egipto) y al oeste (Siria, Asia Menor, Grecia y Roma). En el tiempo de Jesús, la diáspora comprendía entre cuatro y cinco millones de judíos, mientras que sólo un millón vivía en Palestina. Muchos en la diáspora eran, sin embargo, prosélitos.

En el mapa los nombres que aparecen en Hechos están subrayados.



Mapas de historias bíblicas

En esta sección los mapas toman en cuenta el texto bíblico e ilustran las partes del texto bíblico mencionadas en cada mapa; p.e., el mapa 29, sobre Jacob, ilustra el texto de Génesis 27-35 y trata de mostrar todos los nombres mencionados en el texto, mientras que otros nombres geográficos no se mencionan.

Hay algunos casos en los que es posible recurrir a otros textos además del bíblico y esto se toma en cuenta en este atlas. Por ejemplo, el mapa 39, Israel y Judá después de Salomón, que ilustra 1 Reyes 12-15 y 2 Crónicas 10-15, el cual también muestra la incursión punitiva del faraón Sisac según se puede reconstruir de la inscripción en el templo de Karnak en Egipto; y el mapa 44, la destrucción de Israel, que usa textos asirios para mostrar la organización de los territorios perdidos ante los asirios en el 732 a.C. El mapa 25 muestra el cosmos bíblico sobre la base de la tabla genealógica de Génesis, acompañada por información de la tabla genealógica del libro de Jubileos (mapa 26).

Finalmente debemos decir que esta sección también trae una cantidad de mapas de la historia general (49 y 51-56), tomados en algunos casos de textos de tiempos antiguos; p.e., Josefo, quien en el primer siglo d.C. escribió varios libros en griego sobre la historia de los judíos.



Monte Tabor, el lugar tradicional de la transfiguración (Mt 9. 1-13) en el A.T. la montaña está relacionada con Débora y la guerra contra los reyes cananeos (Jue 4)



El valle de Ela en las tierras bajas, el distrito fronterizo entre los filisteos y los israelitas, donde David, según la tradición, combatió a Goliat (1 S 17). Al fondo los montes de Judea se yerguen como fortaleza



El valle del Jordán visto desde Pela hacia el Nordeste, se puede ver hacia el fondo el paso y la planicie de Jezreel. A la izquierda de la foto se puede ver el monte Gilboa y abajo Betsán; el monte Gilboa fue el escenario de la derrota de Saúl y sus hijos con los filisteos (1 S 30)



El mar de Galilea visto desde el Noroeste. Al fondo, las montañas de la baja Galilea. Tabga (heptapegon) está situada a la orilla del mar donde Jesús alimentó a cinco mil hombres (p.e., Mc 6.30-44)

24 Regiones Bíblicas





25 Tabla bíblica de naciones

Génesis 10

Génesis 10, que contiene una genealogía de los descendientes de Noé, ofrece un cuadro bastante exacto de las nociones geográficas de los israelitas. Los pueblos del mundo están divididos en tres grupos, cada uno de los cuales descende de los hijos de Noé: Sem, Cam y Jafet. A pesar de las numerosas dudas que ofrece la lista, pareciera apreciarse que Sem vivió al este, Cam al sur y Jafet al norte.



26 Cosmología bíblica en la era helenística

Libro de Jubileos 8-9 Aquí los nombres están en un mapa moderno del Oriente Medio. Esta lista fue más tarde actualizada en el libro de Jubileos, una reescritura de la historia primitiva, incorporando los nuevos conocimientos del período helenístico. Los conceptos de este mapa se basan en los textos del Nuevo Testamento. Se ha dicho que la tierra estaba dividida entre los hijos de Noé: Sem, Cam y Jafet. Sem recibió «el medio de la tierra», desde Karaso (Helesponto), el Lago Meat (el Mar de Azov) y Tina (Don), hasta las aguas de Dedán (el Mar Rojo). Jafet recibió todo lo que estaba al norte de dicho centro, y Cam todo lo que estaba al sur. El cosmos del Nuevo Testamento está limitado por el Mar Mauk (al oeste), las Montañas Rafa (al norte), el Huerto del Edén (al este) y las Montañas de Fuego (al sur).

27 Abraham e Isaac

Génesis 11.27-25.18 Abraham vino de Ur de los casitas o «Ur de los caldeos». De ahí fue a la Alta Mesopotamia y continuó a Canaán, donde se estableció cerca de Hebrón. A través de Isaac, el hijo que Sara le dio, Abraham es, en primer lugar, el antepasado de los israelitas. A través de Ismael, el hijo de Agar, y otros hijos de otras concubinas, entre ellas Cetura, es el antepasado de varios otros pueblos.



28 Jacob

Génesis 27-35

Las tradiciones asociadas con Jacob (en Génesis 32.28 y 35.10 identificado con Israel, el reino del norte) reflejan un conjunto de tradiciones de las tribus del norte, las cuales posiblemente aludan a una conexión temprana con los arameos (cf. mapa 16) o una conexión con exiliados en la Alta Mesopotamia (cf. mapa 47).





29 Historia de José y la esclavitud en Egipto

Génesis 37 - Éxodo 1

La historia de José en su forma del período tardío de los reyes o aun después, une la tradición sobre los patriarcas, reflejando la inmigración y el asentamiento en Canaán, con las tradiciones sobre el éxodo, el peregrinaje por el desierto y la conquista de Canaán por Josué.



30. El éxodo y la travesía por el desierto

Éxodo 12.37-19.2; Números 10.11s; 12.16; 14; 20; 33; Deuteronomio 1-2

Las tradiciones referentes al éxodo y al peregrinaje por el desierto contienen muchos nombres que hoy no se pueden identificar. En el mapa se muestran sólo los nombres identificables con una certeza razonable.

Véase también el mapa 31, donde las tradiciones referentes al peregrinaje en el desierto se entremezclan con las historias del asentamiento en Transjordania.



31 Conquista de Canaán por Israel

Números 13-14; 21-32; Deuteronomio 2-3; Josué 12

El mapa muestra tres distintas tradiciones que llegaron a combinarse más tarde en una sola historia. En la historia de los espías en la Tierra prometida (Nm 13) puede verse reflejada una inmigración a Canaán procedente del sur; Números 21-32 relata la conquista de Transjordania; y finalmente en Josué 12, en la forma de una breve lista de tierras y ciudades, se resume la conquista de Canaán. Juntos, los tres textos cubren toda Palestina y la parte sur de Transjordania, territorios que el Israel posterior reclamaba como su herencia.



32 Las conquistas de Josué

Josue 2.1-11.15

La historia de las conquistas de Josué en realidad cubre sólo dos partes de la Tierra prometida: En primer lugar se trata de la parte sur, es decir, lo que posteriormente fue el territorio de la tribu de Benjamín. Aquí los israelitas también tenían su base en Gilgal cerca del río Jordán (Jos 2-10). En segundo lugar se relata la conquista de Galilea, en relación con una batalla cerca de las aguas de Merom y la captura de Hazer (Jos 11.1-15). No se dice nada de la conquista de las montañas centrales (cf. las listas de Josué 13-19 y el mapa 33).



33 Asentamientos de las tribus israelitas

Josué 13-19. Para 15.20-62;

18.21-28; 19.40-46 véase mapa 44

Después de la conquista de Josué, la Tierra prometida se repartió entre las tribus de Israel. La lista en Josué 13-19 contiene diversos elementos: descripción de fronteras y listas de ciudades. Es difícil establecerles fecha a estos elementos que obviamente vienen de períodos diferentes de la historia israelita. Sin embargo, se puede establecer en el tiempo una sola lista: la de las ciudades de Judá, que corresponde al reinado del rey Josías {cf. mapa 44). La clasificación final fue hecha con probabilidad en la era asmonea y refleja las demandas territoriales de los asmoneos (cf. mapa 51).



34 Ciudades levíticas

Josué 21; 1 Crónicas 6.39-66

Cuando se repartió la Tierra prometida entre las tribus israelitas, se nos dice que la tribu de Leví no recibió territorio alguno; en cambio, obtuvo una cantidad de ciudades por parte de las otras tribus. Algunas de estas ciudades fueron declaradas lugares de seguridad, donde podían pedir asilo los homicidas.





35 Período de los jueces

Jueces 1-21; 1 Samuel 1-7

Al período entre la conquista de la tierra y el reinado del rey Saúl se le conoce como el período de los jueces. Jueces 1 hasta 1 Samuel 7 contiene las tradiciones de varias tribus y clanes correspondientes a este período, las que posteriormente fueron editadas para que adquirieran la forma de una narración continua. Es casi imposible determinar la relación histórica y cronológica de estas tradiciones entre sí y asignarles fecha. En la arqueología de Palestina esta es la edad del hierro temprana, es decir el período alrededor de 1200 a 1000 a.C.

El mapa muestra la extensión del reino de los israelitas en Canaán y enumera los territorios que no fueron conquistados (Jue 1.27-36).

36 Saúl

1 Samuel 9-31; 2 Samuel 2.8s;

1 Crónicas 9.35-10.14

En respuesta a presiones externas, especialmente de los filisteos, Saúl tuvo éxito en unificar las tribus y clanes israelitas en una nación, o al menos bajo un solo gobierno, aunque su éxito no llegó al punto de poder crear un territorio permanente. Su reinado se caracterizó por guerras externas, e internamente por las disputas entre él y David. Murió, junto con sus hijos, en la batalla del monte Gilboa, peleando contra los filisteos, en un intento por unificar las tribus centrales con las del norte.





37 David

2 Samuel 2 - 1 Reyes 2; 1 Crónicas 11-29

Después que fue electo rey de Judá y con posterioridad a la muerte de Is-boset, rey de Israel en Hebrón, David conquistó Jerusalén y la hizo su capital. Luego conquistó un grupo de ciudades cananeas en el norte (Meguido, Taanac, Bet-seán), y en los años siguientes subyugó Edom, Moab y Anión. Los filisteos y Aram-Damasco fueron con probabilidad sus vasallos. El mapa muestra el territorio que fue gobernado directamente por David.

Se dice que Joab levantó un censo por orden de David (2 S 24). En el mapa se puede ver el recorrido de Joab, que refleja la extensión ideal de Israel.

38 Salomón

1 Reyes 1-12; 2 Crónicas 1-9

Según I Reyes, el imperio de Salomón se extendió más allá de las fronteras de Israel. Sus vasallos incluían Aram, Amón y Edom, y comerció en todas direcciones. Al mismo tiempo organizó una administración eficiente, parte de la cual fue una división de Israel en 12 distritos, cada uno con un gobernador, establecidos principalmente de acuerdo con las antiguas fronteras de las tribus.

El mapa muestra los 12 distritos mencionados (1 R 4), y las ciudades que él fortificó como una línea interior de defensa (1 R 9). Finalmente, fue él quien construyó el Templo de Jerusalén (véase mapa 73).





39 Israel y judá después de Salomón

1 Reyes 12-15; 2 Crónicas 10-15 Después de la muerte de Salomón, Israel se dividió en dos reinos: Judá en el sur, con Jerusalén como su capital, e Israel en el norte, con su capital en Siquem, luego en Mahanaim y finalmente en Tirsá. En ese mismo tiempo, el rey Jeroboam de Israel construyó los templos en Bet-el y Dan. Después de un período de lucha se definieron las fronteras, con Benjamín como parte de Judá. Poco después de la división, el faraón Sisac realizó una invasión de castigo a Israel y Judá. El rey Roboam respondió fortificando varias ciudades de Judá (2 Cr 11.5-12).

El mapa muestra las fronteras de los dos reinos, el recorrido de Sisac (según se puede trazar de una lista de nombres de ciudades conquistadas, grabada en el templo de Karnak en Egipto), y las ciudades fortificadas de Roboam.



40 La edad de oro del siglo IX a.C.

1 Reyes 16.23-2 Reyes 13; 2 Crónicas 17-4

A mediados del siglo IX a.C., el rey Omri de Israel y su sucesor Acab, con la ayuda del rey Josafat de Judá, crearon un imperio comparable al de David y Salomón. Mientras tanto, el rey Mesa de Moab estaba tratando de extender su poder hacia el oeste, más allá del Jordán. Después del 841 a.C. los conflictos internos, en los que Jehú se rebeló y dio muerte a la familia real, provocaron la declinación de Israel y Judá. Durante este período, Elías y Elíseo profetizaron en el reino del norte.



41 La edad de oro del siglo VIII a.C.

2 Reyes 13.10-5.7; 2 Crónicas 25-26; Amós

Durante el período 790-750 a.C. los reinos de Israel y Judá gozaron de otra edad de oro, bajo Jeroboam II de Israel y Azarías/Uzías de Judá. Estos reyes libraron guerras exitosas contra Aram en el norte y contra Amón, Moab, Edom y los filisteos en el sur. De esta manera, los israelitas lograron controlar un extenso territorio y las más importantes rutas de las caravanas. Esto fue posible debido a que Asiria estaba experimentando un período de debilitamiento. Durante esta etapa, Amos de Tecoa y Oseas profetizaron en el reino del norte.



42 Destrucción de Israel

2 Reyes 15-17; 2 Crónicas 28.16-21; Isaías 7-9; 10.28-32; 20

Las conquistas asirias después del 750 a.C. bajo Tiglat-pileser III (744-727 a.C.) y Salmanasar V (727-22 a.C.), condujeron en 732 a.C. a la caída de Israel y a la división del país en las provincias de Magui-du, Galaza y Duru, bajo el gobierno directo asirio en 732 a.C. Al mismo tiempo, lo que quedaba de Israel y el reino de Judá pasaron a ser vasallos de Asiria. En el 722 Israel se rebeló, pero fue conquistado por Sargón II (722-705 a.C.), quien lo transformó en la provincia de Samerina, y parte de la población fue deportada a Asiria. Más tarde, en 713, Sargón conquistó los reinos filisteos y los transformó en la provincia de Asdudu. Judá fue incluida en las provincias asirias (cf. mapa 17).

43 Judá bajo el rey Ezequías

2 Reyes 18-20; 1 Crónicas 4.35-43; 2 Crónicas 29-32; Isaías 10.28-32; 20; 36-39; Miqueas 1.8-6 Durante el reinado de Ezequías (716-687 a.C.) Judá estaba sometida a



Asiria. El rey procuraba fortalecer las defensas de la nación almacenando pertrechos militares en cuatro ciudades. Los nombres de las ciudades han llegado a nosotros en sellos reales encontrados en alfarería de la época. MMST probablemente quiera decir «reinado» y es, por lo tanto, asignado a Jerusalén. Al morir Sargón en el 705 a.C., Ezequías se rebeló contra el nuevo rey Senaquerib (704-681 a.C.), pero fue rápidamente sometido en el 701 a.C. en una campaña contra Judá y un sitio a Jerusalén. Durante la campaña, Senaquerib tuvo su cuartel general en Laquis, la toma de la cual se representó en las puertas de su nuevo palacio en su capital. Un ejército expedicionario egipcio fue destruido en Elteque.



44 Distritos de judá bajo el rey Josías

Josué 15.20-62; 18.21-28; 19.40-46

Este mapa ilustra los distritos y muestra su relativa densidad de población. Al mismo tiempo, fuera del mapa se relacionan los nombres en la lista que aún no se han identificado, mostrando así el estado de la investigación

1	jagur Dimona Cedes Hazor Itnán Hazor- hadata Amam Queriot	Belet-pelet hazar- Sual Baala Lim Esed Eltolad Betul	2	Asena En Ganim tapúa Enán Saaraim Aditaim Gederotaim	Mizpa Jocteel Boscat Cabón Lahmam Quitlis Gederot	4	Asán Jifta Asena	5	Jetla Elón Mejarcón	6	samir Dana Gosén	7	Holón Gilo Arab Esán Janum Afeca Humta Sior	sores Horem Galim	
			3	Senan Hadasá Dileán	naama Maceda			8	Jezreel Jocdeam Zanoa Gibeá Timna			9	Maarat Eltecón	11	Avim Para Qufar- haamoni Ofni Requem Irpeel Tarala Sela Elef
	Hezrón Hazar Gada Hesbón	Lebaot Silhim Sema						10	Culón Tatam			12	Émec-quésis Midín Secasa Nibsán		



45 La edad de oro bajo el rey josías

2 Reyes 21-33; 2 Crónicas 33-35

Cuando el imperio asirio declinó (mapa 17), el rey Josías (640-609 a.C.) recuperó las partes de Israel que se habían perdido en los años 732 y 722. Es, sin embargo, dudoso cuan fuerte realmente fue su control de la parte norte, la ex Israel. En un intento por detener al ejército egipcio en camino para ayudar a Asiria en su guerra contra los vecinos (*cf. mapa 18*), Josías fue muerto en Meguido. El profeta Jeremías empezó a profetizar durante su reinado.



46 Destrucción de Judá

2 Reyes 24-25; 2 Crónicas 36; Jeremías 27.3; 32; 37-39; 52

Tres veces el rey neobabilónico Nabucodonosor (605-562 a.C.) respondió con ataques y deportaciones a revueltas en Judá, en 598, 587 y 582 a.C. En 587 Jerusalén fue destruida y el rey huyó al este, cerca del torrente Cedrón, pero fue capturado, llevado a Ribla y de allí a Babilonia, y Judá se convirtió en una provincia con Mizpa como su centro administrativo. En la campaña, los babilonios usaron contingentes de Aram, Amón, Moab y Edom. Después de la campaña, a estos últimos se les permitió establecerse en la parte sur de Judá.



47 Exilio en Asiría, Babilonia y Egipto

2 Reyes 17.6; 18.11; 24.11-16; 25; Esdras 2.59; 8.17; Nehemías 7.61; Jeremías 29; 42-46; Ezequiel 1.1-3; 3.15 El exilio, comienzo de la diáspora, fue el resultado de las deportaciones de Israel a Asiría en el 722 a.C. (véase mapa 42), y de Judá a Babilonia en el 598, 587 y 582, fechas del comienzo del exilio babilónico. En el 582 algunos judíos se rebelaron contra el gobernador de Babilonia en Mizpa y varios grupos escaparon a Egipto. Este fue el comienzo de la diáspora en Egipto.

48 Palestina y Judá en el período posterior al exilio

Esdras 2.21 -35; Nehemías 3.1 -32; 7.6-38 Cuando el rey Ciro (alrededor de 550-529 a.C.) conquistó Babilonia en el 539 sin pelear, Judá o Jehúd llegó a ser una provincia de la quinta satrapía (cf. mapa 19). La satrapía estaba dividida en provincias, entre las cuales estaban Samaria y Judá. En Samaria, la capital era Siquem con Gerizim, su monte santo. En tiempos de Nehemías, el gobernador era un hombre llamado Sanba-lat en la misma época en que el gobernador de Amón era Tobías. Ambos, junto con hombres de Asdod y árabes, se oponían activamente a que Nehemías reconstruyera los muros de Jerusalén. En Nehemías 11.25-35 se puede ver una lista de ciudades judías. La lista, sin embargo, data de otro período y con probabilidad se trata de nombres de ciudades que evitaron la deportación en el 587 a.C. En la lista se mencionan los nombres de Lod, Hadid y Ono (Esd 2.33; Neh 7.37), pero aparentemente estas ciudades estaban situadas fuera de la provincia de Jehúd.



49 Palestina en el período helenístico

Después de la muerte de Alejandro Magno en el 323 a.C., los reyes ptolemaicos en Egipto tomaron el control de Palestina *cf.* mapa 21). Mantuvieron las provincias persas pero las dividieron en unidades más pequeñas. También confirieron a una cantidad de ciudades la categoría de ciudades griegas con ciertos privilegios, entre los cuales estaba el de acuñar sus propias monedas.

Después de una serie de guerras, llamadas las Guerras de Siria, que duraron aproximadamente cien años, el rey Antíoco III de Siria (222-187 a.C.) ganó la batalla de Paneas en el 198 a.C. Así, Palestina y Siria, con el nombre de Coelesiria, quedaron bajo el control de Siria.





50 Los macabeos

1-2 Macabeos

En 167 a.C., Antíoco IV Epífanes (175-164) instaló en el Templo de Jerusalén un altar a Zeus. Esto condujo a una rebelión bajo el liderazgo del sacerdote Matatías de Modín y sus cinco hijos, destacándose Judas Macabeo, de quien el movimiento tomó el nombre. Después de más de 20 años de lucha, Judá llegó a ser un reino bajo la supremacía de Siria. En honor de Asmón, abuelo de Matatías, la familia real se llamó los asmoneos.



51 Alejandro Janeo

Con Siria debilitada por guerras civiles y finalmente sometida por Roma, los judíos lograron expandir su territorio a expensas de los pueblos vecinos, suprimiendo las ciudades griegas libres. Bajo Alejandro Janeo (103-76 a.C.) el país se comparaba en extensión al Israel del período de los reyes.



52 Reorganización de Palestina por Pompeyo

Cuando en el 64 a.C. Pompeyo estaba en Siria, intervino en una guerra;] civil entre los hermanos Hircano II y Aristóbulo II. Ocupó Palestina y restauo la libertad de las ciudades griegas, Confirmó a Hircano como sumo sacerdote (no como rey) un Judea, Galilea, Perca y el oriente de Idumea, pero el verdadero poder siguió en manos del gobernador idumeo Antípater.

53 Decápolis

Después de la conquista de Pompeyo, diez ciudades griegas se organizaron en una liga: Decápolis (es decir, diez ciudades). De vez. En cuando el número de ciudades en la liga variaba algo. En algún momento hasta Damasco fue una ciudad miembro. Después del 106 d.C.- las dos ciudades más meridionales, (gerasa y filadelfia, pasaron a la provincia de Arabia, y la liga se disolvió. Quedan bastantes ruinas, de todas las ciudades del período helenístico-romano.





54 Herodes

Después del asesinato de César en 44 a.C., la guerra civil irrumpió también en Palestina. En el año 40 a.C. Herodes, el hijo de Antípater, llegó a ser rey de los judíos. Pero no fue sino hasta el 37 a.C. que tomó a Jerusalén. Más tarde expandió su gobierno, dándole al país su mayor extensión desde los días de Salomón; también puede comparárselo con Salomón en su habilidad como constructor. En Jerusalén transformó el Templo en un grandioso complejo helenístico-romano, dejando el viejo Templo como su elemento central (véase mapa 74).



55 Los sucesores de Herodes

Cuando en el año 4 a.C. murió Herodes, Augusto dividió el reino entre los tres hijos sobrevivientes. Arquelao llegó a ser etnarca de Judea, Idumea y Samaria. Herodes Antipas llegó a ser tetrarca de Galilea y Perea, y Felipe llegó a ser tetrarca de Auranitis, Batanea, Gaulanitis, Traconitis y Ulata. Salomé, la hermana de Herodes, tenía Jamnia y Azoto en la costa, y Fasaelis en el valle del Jordán. En el año 6 d.C. Arquelao fue desterrado y su territorio lo administró un procurador romano.



56 Palestina en tiempos de Jesús

Idumea, Judea y Samaria eran administradas por un procurador romano cuya residencia estaba en Cesárea, mientras que Heredes Antipas era tetrarca de Galilea y Perea, y Felipe era tetrarca del territorio al noreste del Mar de Galilea, Gaulanitis y Batanea. Las ciudades de Decápolis (véase mapa 53) eran administradas por el procurador en Siria.



57 Nacimiento, niñez y bautismo de Jesús

Mateo 1.1-4.11; Marcos 1.1-13; Lucas 1.1-4, 13

Relatos del nacimiento, niñez y bautismo de Jesús se encuentran en los primeros capítulos de los evangelios según Mateo, Marcos y Lucas.



58 Ministerio de Jesús en Galilea y el viaje a Jerusalén

Mateo 4.12-21.1; Marcos 1.14-11.1; Lucas 4.14-19.27

Jesús llevó a cabo su ministerio principalmente en Galilea, donde había crecido. Anduvo sobre todo por la zona cercana al Mar de Galilea. Residió en Capernaúm. Al final viajó a Jerusalén, quizás a través de Transjordania para no pasar por Samaria.



59 Ministerio de Jesús según Juan

El relato de Juan difiere en muchos aspectos del de los otros tres evangelios. Juan tiene un énfasis diferente al de los tres primeros evangelios.



60 Primeras misiones cristianas

Hechos 2-12

Las misiones cristianas tuvieron su comienzo en Pentecostés, cuando fueron bautizados judíos de una gran parte del imperio romano (véase mapa 23). Pronto los apóstoles predicaron más allá de Jerusalén, en Judea y Samaria, en las ciudades de la planicie costera y en la costa misma, y en Damasco y en Antioquía. Con la conversión de Pablo se inauguró una nueva fase en las misiones.

Poco después del estallido de la guerra judía de 66-73 d.C., la iglesia primitiva huyó de Jerusalén y se estableció en Pela, en Transjordania.



61-64 Viajes de Pablo

Hechos 9; 11.25-30; 12.25; 13-4; 15.36-21.17; 27.1-28.16; Calatas 1-2 Mientras viajaba a Damasco para apresar a los cristianos, Pablo se convirtió y fue bautizado en Damasco. Pasó algún tiempo en Arabia. Después de otro tiempo pasado en Damasco, visitó Jerusalén y continuó sus actividades en Siria, teniendo Antioquía como su base. De Antioquía salió en su primer viaje misionero. Después de otra visita a Jerusalén, emprendió su segundo y su tercer viaje misionero, que lo llevaron hasta Asia Menor, Macedonia y Grecia, con largas estadias en Corinto y Éfeso.

Durante su tercera y última visita a Jerusalén, fue arrestado y llevado primero a Cesárea, y de allí a Roma.

Los mapas ilustran la vida y viajes de Pablo tal como son narrados en Hechos.





65 La iglesia cristiana c. 100 d.C.

Nuevo Testamento; 1 Clemente

La iglesia experimentó su primera gran persecución bajo el emperador Domiciano (93-96 d.C.) Para entonces el cristianismo se había extendido por toda la sociedad, pero su centro seguía estando en la parte oriental del imperio romano,

66 La iglesia cristiana en el siglo IV d.C.

Después del 325 y durante el reinado de Constantino el Grande (306-37), el cristianismo gozó del respaldo del estado y se extendió a través de todo el imperio romano. Las iglesias cristianas se extendieron incluso más allá de la frontera oriental del imperio.

Las principales ciudades se indican con sus nombres, mientras que otras se señalan únicamente con un círculo.





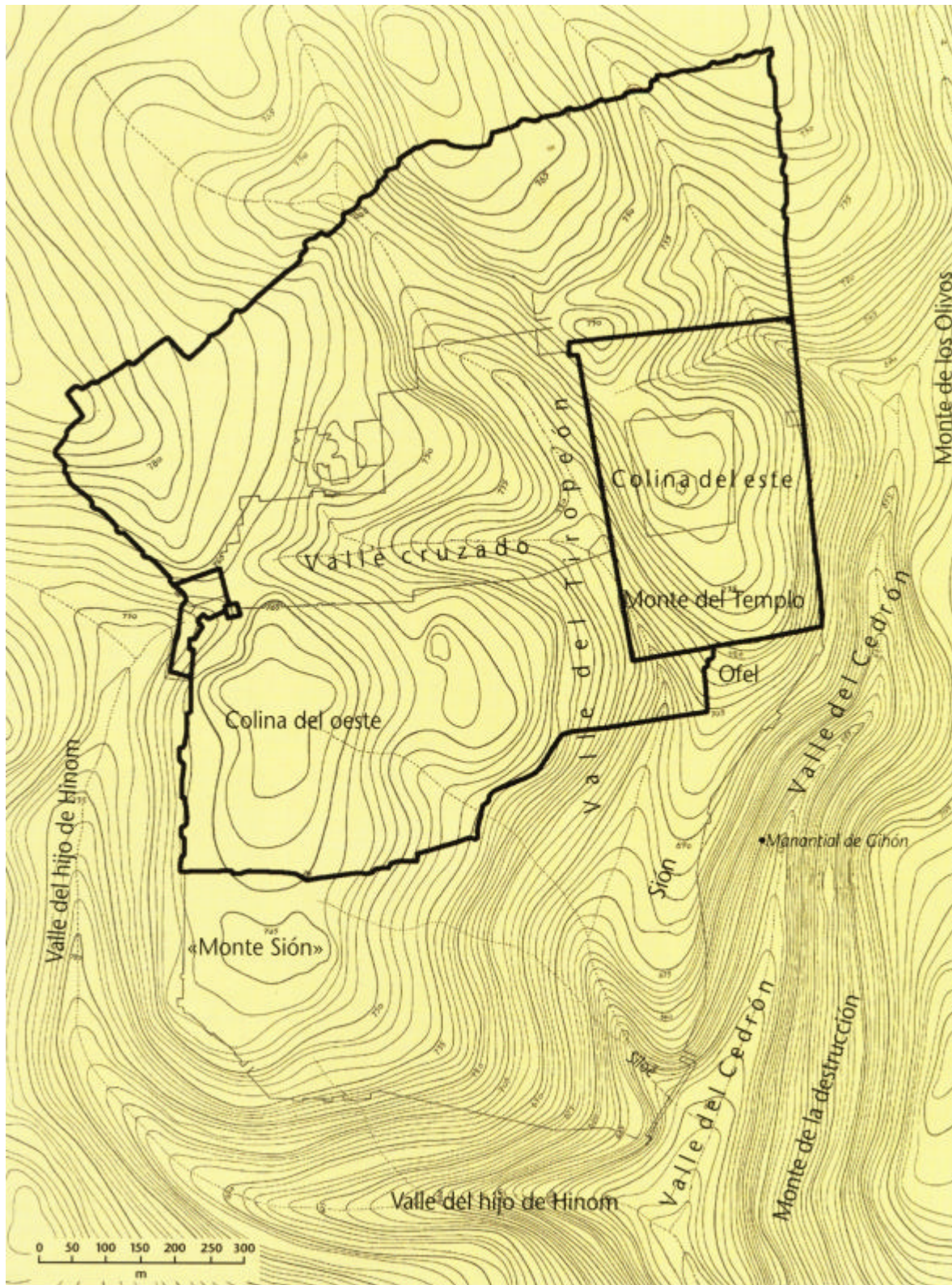
Jerusalén vista desde el oeste. La ciudad tiene cerca de un kilómetro cuadrado y está rodeada por murallas que originalmente fueron construidas posteriormente al 135 d.C. por Adriano, mientras que las murallas actuales fueron levantadas por Solimán el Magnífico (1538-41). Al fondo se puede ver el valle del hijo de Hinom, y en la parte sombreada, detrás de la ciudad, el valle del Cedrón. En la parte posterior se puede ver el desierto de Judá. En la sombra, a la derecha del cuadrado del Templo, se aprecia la parte vieja de Jerusalén.

La ciudad de David estaba situada originalmente sobre una elevación al sur del Templo, entre el valle del Tiropeón y el valle del Cedrón. Al frente puede verse Siloé, y al fondo el cuadrado del Templo con la Cúpula de la roca, de más reciente. Fecha que el Templo de Salomón.



El valle del Cedrón visto desde el norte. La esquina sudeste del cuadrado del Templo, el llamado «pináculo del Templo» (Mt 4.5-7), es parte de las murallas de Jerusalén. A la izquierda se ve la montaña del Escándalo, donde Salomón edificó templos paganos.





67 Topografía

Jerusalén con sus nombres del período bíblico

La ciudad fue fundada en el tercer milenio a.C., en la edad del bronce temprana. Estaba al sur de la actual ciudad vieja en el cerro de Ofel, sobre el Manantial de la Virgen (Gihón). Poco antes del 1000 a.C., David capturó la ciudad y la hizo la capital de Israel. El rey Salomón la agrandó hacia el norte para construir su palacio y el Templo (cf. mapa 73). Más tarde la ciudad se extendió hasta la colina occidental. Después del exilio, quedó de nuevo confinada a la colina oriental, pero bajo los macabeos y los asmoneos, se expandió a partes de la colina occidental.

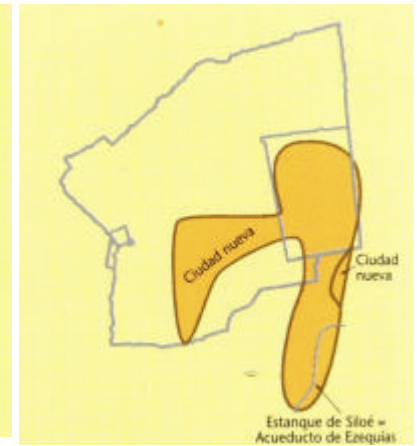
El rey Herodes construyó en Jerusalén varios edificios públicos, siendo el más notable el Templo mencionado en el Nuevo Testamento (cf. mapa 74). Después de la guerra judía de los años 67-70 d.C., en que Jerusalén fue destruida, y posterior a la rebelión de Barcoquebas (Bar-Kojba) de los años 132-35 d.C., la ciudad llegó a ser una colonia romana con el nombre de Aelia Capitolina. Apenas dos siglos más tarde Constantino el Grande encargó la construcción de una basílica con la rotonda Anastasia levantada alrededor de la tumba de Jesús y abarcando el Gólgota, que llegó a ser el centro de la Jerusalén de los cristianos.



68 Jerusalén en los milenios III y II a.C.



69 Jerusalén c. 950 a.C.



70 Jerusalén en el periodo de los Reyes c. 950-587 a.C.



71 Jerusalén en el tiempo de Nehemías (el período posterior al exilio)



72 La Jerusalén de los asmoneos del siglo II a.C.

El Túnel de Siloé fue construido entre 705-701 a.C. y los excavadores trabajaron desde ambos extremos. La inscripción que deja constancia del momento en que los excavadores se encontraron fue hallada dentro del túnel.



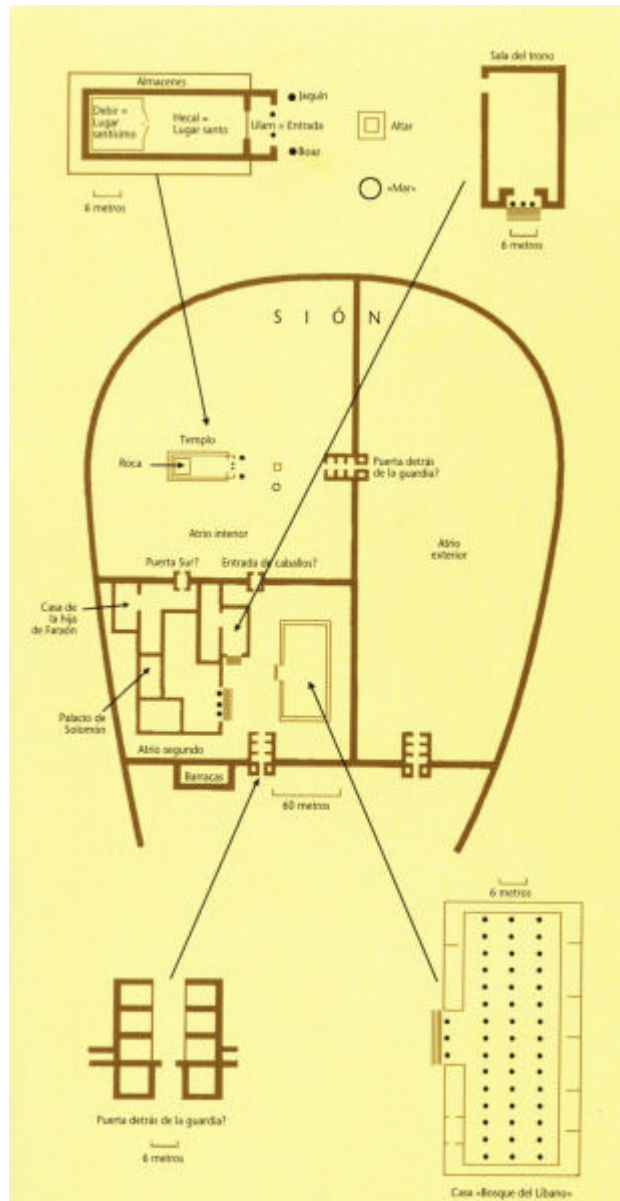
Durante las excavaciones de Jerusalén en una caverna se encontraron algunas estatuas de caballos con discos de oro que datan del período del rey Josías (2 R 23.11).

La esquina sudoeste de la terraza del Templo de Heracles; a lo largo de la terraza había calles pavimentadas. Las grandes piedras cayeron de las columnas del cuadrado del Templo cuando la ciudad de Jerusalén fue destruida en el año 70. (Excavaciones hechas



Excavaciones de terrazas enormes del lado oriental de la Jerusalén de David (Milo). Fueron construidas sobre casas del comienzo de la edad del hierro, y fueron destruidas por Nabucodonosor en el 587 a.C.

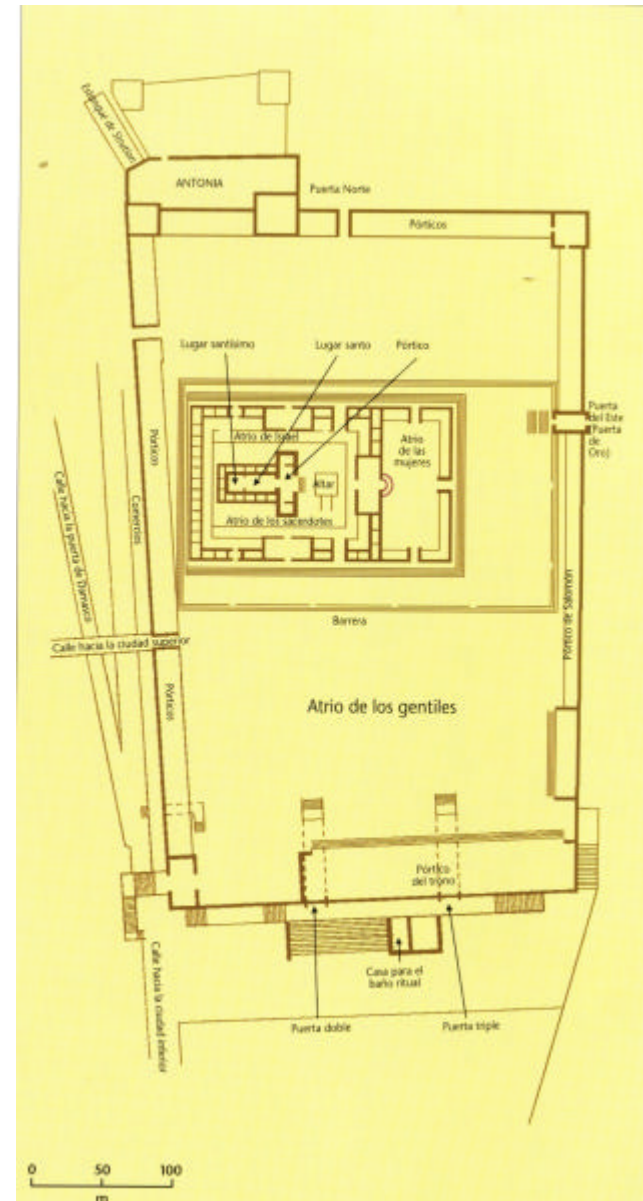




73 El Templo de Salomón

1 Reyes 6-7; 2 Reyes 11

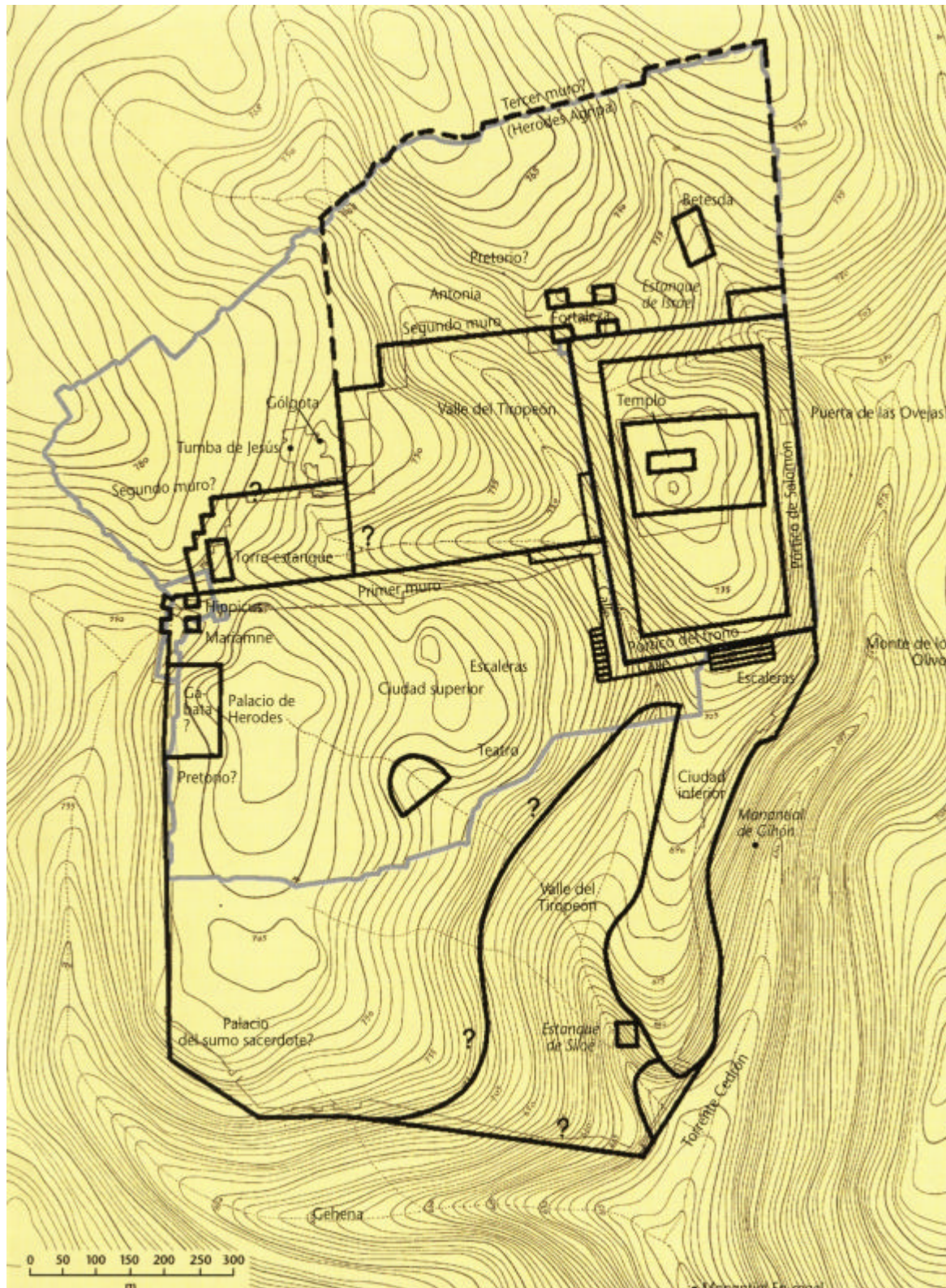
Cerca del 965 a.C., el rey Salomón comenzó la construcción de un Templo en la parte norte de Jerusalén, sobre «la era de Ornan», lugar que probablemente también era llamado monte Moriah (2 Cr 3.1). Aunque la construcción duró siete años, fue sólo parte del proyecto de un palacio más grande, que necesitó trece años para terminarse. Sabemos poco sobre este palacio, y el mapa ofrece una reconstrucción en su mayor parte basada en excavaciones de lugares y templos contemporáneos del Oriente Medio.



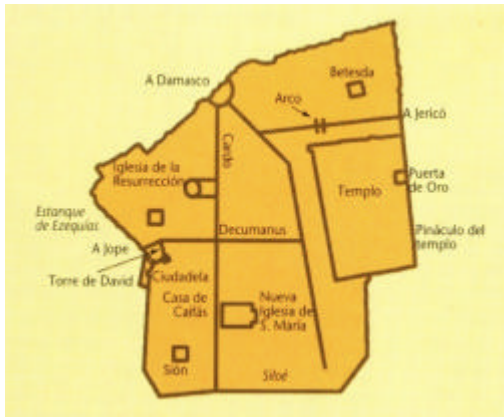
74 El Templo de Herodes

El rey Herodes comenzó en 20/19 d.C. la construcción de un Templo para reemplazar al Templo de Zorobabel de 520-515 a.C. por uno más esplendoroso. Quedó completado en el año 63 d.C. Tifo lo destruyó en el año 70 d.C.

El Templo fue construido sobre una terraza, levantada a una altura de 50 metros sobre la roca, y medía aproximadamente 280 por 485 metros. Los edificios debajo de la terraza son reconstrucciones basadas en excavaciones hechas a partir de 1961.

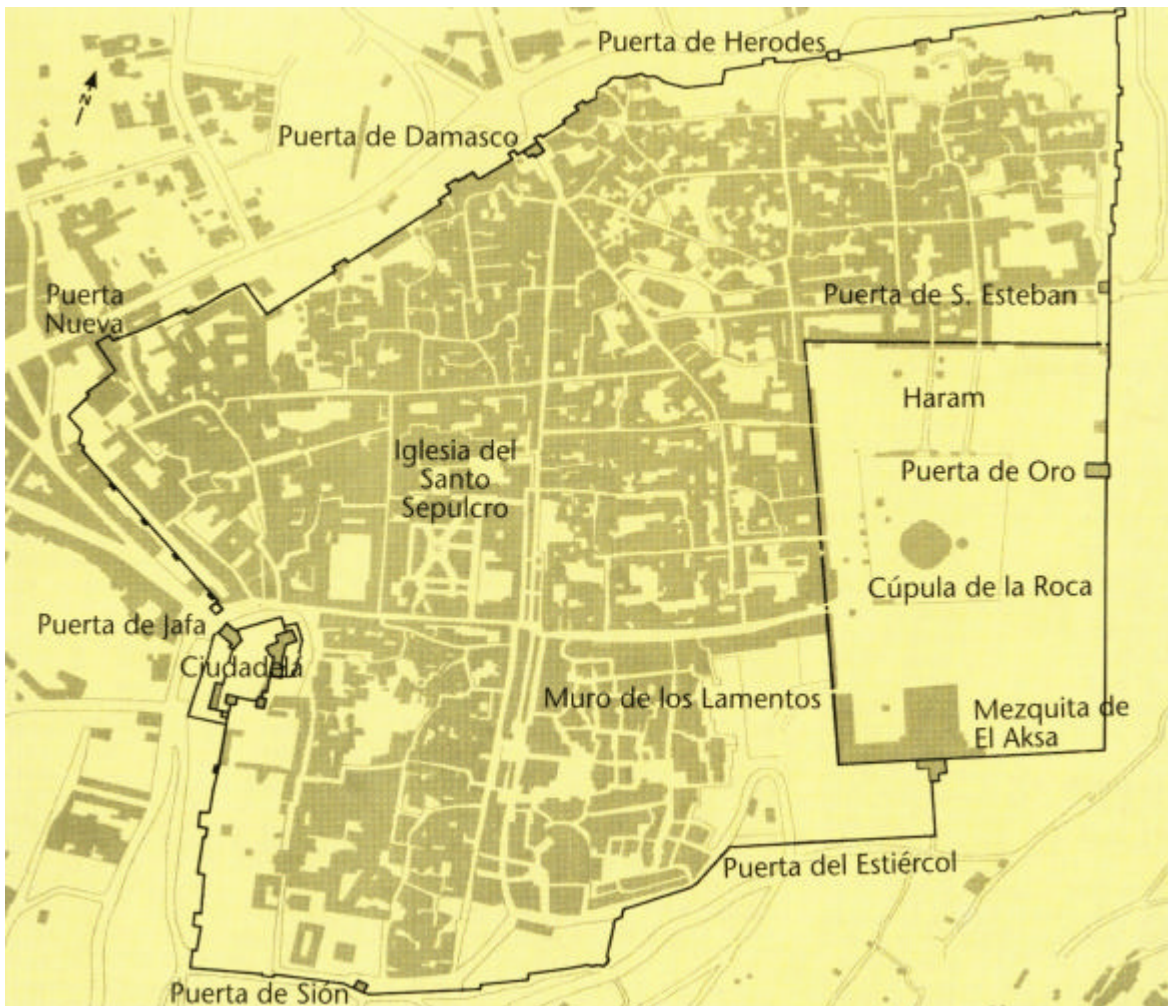


75 Jerusalén en tiempos de Jesús



Jerusalén representada en un piso de mosaico de Medeba, en Jordán, en tiempos del emperador Justiniano (527-565 a.C.). Jerusalén se ve desde el oeste. A la izquierda, una columna en un cuadrado abierto dentro de la puerta Damasco; la calle principal (Cardo) va desde aquí hasta el otro extremo de la ciudad. En el frente, la iglesia de Constantino del Santo Sepulcro y la puerta de Jafa; al fondo la calle corre a través del valle del Tiropión hacia el este, a la puerta de Esteban en el valle del Cedrón.

71 Jerusalén en tiempos del imperio Bizantino



77 La antigua ciudad de Jerusalén en la actualidad



La Cúpula de la roca en el cuadrado del Templo, construida entre los años 687-691 sobre el monte Moriah, donde Abraham ofreció a su hijo Isaac (a Ismael, según la tradición musulmana)



El muro de los lamentos (Hakotel), fachada occidental de la terraza del templo de herodes

APÉNDICE

ABREVIATURAS

<i>Am</i>	Amos
<i>ICr</i>	1 Crónicas
<i>2Cr</i>	2 Crónicas
<i>Dt</i>	Deuteronomio
<i>Esd</i>	Esdras
<i>Ex</i>	Éxodo
<i>Ez</i>	Ezequiel
<i>Gl</i>	Galotas
<i>Gn</i>	Génesis
<i>Hch</i>	Hechos
<i>Is</i>	Isaías
<i>Jer</i>	Jeremías
<i>Jn</i>	Juan
<i>Jos</i>	Josué
<i>Jue</i>	Jueces
<i>Lc</i>	Lucas
<i>I</i>	1 Macabeos
<i>Mac</i>	2 Macabeos
<i>2</i>	Marcos
<i>Mac</i>	Miqueas
<i>Me</i>	Mateo
<i>Miq</i>	Nehemías
<i>Mt</i>	Números
<i>Neh</i>	1 Reyes
<i>Nm</i>	2 Reyes
<i>IR</i>	1 Samuel
<i>2R</i>	2 Samuel

REFERENCIAS BÍBLICAS

Génesis

10 25
11.27-25.18 27
27-35 28
32.29 28
35.10 28
37-50 29

Éxodo

1 29
12.37-19.2 30

Números

10.11s 30 1
2.16 30
13 31
14 30
20 30
20.17 6 21-32 31
21.22 6 33 30

Deuteronomio

1-2 30
2-3 31

Josué

2.1-11.15 32
12 31
13-19 33
15.20-62 44
18.21-28 44
19.40-46 44
21 34

Jueces

1-21 35

1 Samuel

1-7 35 9-31 36

2 Samuel

2.8s 36
224 37
Los números en cursiva remiten a mapas

1 Reyes

1-2 37
1-12 38
6-7 73
12-15 39
16.23-22.54 40

Los números en cursiva remiten a mapas

2 Reyes

1-13 40
11 73
13.10-15.7 41
15-17 42
17.6 47 18-20 43
18.11 47 21-23 45
24.11-16 47
24-25 46

1 Crónicas

4.35-43 43
6.39-66 34
9.35-10.14 36
11-29 37

2 Crónicas

1-9 38
10-15 39
17-24 40
25-26 41
28.16-21 42
29-32 43
33-35 45
36 46

Esdras

2.21-35 48
2.59 47
8.17 47

Nehemías

3.1-32 48
7.6-38 48
7.61 47
11.25-35 48

Isaías

7-9 42
8.23 (9.1) 6
10.28-32 42,43 20 42, 43
36-39 43

Jeremías

27.3 46
29 47
32 46
37-39 46
42-46 47
52 47,48

Ezequiel

1.1-3 47
3.15 47

Amos 41

Miqueas

1.8-16 43

1 Macabeos

1-16 50
15.10-24 23

2 Macabeos 50

Mateo

1.1-4.11 57
4.12-21.1 58

Marcos

1.1-13 57
1.14-11.1 58

Lucas

1.1-4.13 57
4.14-19.29 58

Juan 59

Hechos

2-12 60
2.9-11 23
9 61
11.25S 1
11.30 61
12.25 61
13 14 61
15.36-18.22 62
18.23-21.17 63
27.1-28.16 64

Gálatas

1-2 61

Índice de mapas

A

Abana 40
Abarim, Monte 31
Abar-nahara 19
Abdón 33, 34
Abel-bet-maaca 37, 39, 42, 46
Abel-maim 39
Abel-mehola 35, 38, 40
Abel-mizraim 29
Abel-queramim 35
Abila 51, 52, 53, 56
Abilene 56
Abu Gosh 7
Abu Hureire 7
Acad 6, 10
Acaya 15, 22, 62, 63, 65
Acó 2, 11, 12, 14, 15, 33, 35, 43, 48
Acó, Planicie de 1
Acra 71, 72
Aeraba 56
Acrabeta 50
Acrabim 50
Acrabim, Cuesta de 35
Acsaf 14, 31, 32, 33
Aczib (Aser) 33, 35, 48
Aczib (Judá) 43, 44
Adada 36, 44
Adam 2, 38, 39
Adama 33
Adami-neceb 33
Adiabene 23
Aditaim 44
Adoraim 39, 49, 50
Adramitio 23, 64
Adriático, Mar 64
Adulam 29, 31, 36, 37, 39, 43, 44, 50
Afairema 48, 50, 51 Araisema (Ofra) 5.?
Afee (Aser) 33
Afee (Lago de Genesaret) 40, 41
Afee (Sarón) 2, 10, 11, 31, 35, 36, 37, 42, 46
Ateca 44
Afik 35
Afra 26 África 22
Ahiyawa 15
Atllab 35
Ain Ghazal 7
Ain Malaha 7
Ajalon 14, 32, 34, 35, 36, 38, 39, 42, 44
Ajalon, Valle de 32
Alaca Hüyük 9
Alalak 11, 12
Alashiya 1, 12, 13, 15
Alejandría (Arbela) 21
Alejandría (Areion/Herat) 20
Alejandría (Egipto) 20-23, 63-66
Alejandría (Kandahar) 20
Alejandrio 51, 52
Alema 50

Los números remiten a mapas

Alemet 34
Alepo 6, 10, 11, 12, 15, 16
AliKosh 7
Alpes 22
Alta Galilea 1
Alto Bet-horón 33
al-Ubaid 9
Amalee 36, 37
Amalecitas 35
Amam 44
Amanus 6
Amanus, Montañas de 26
Amatus 51, 52, 56
Amki 14
Amón (ciudad) 49
Amón (región) 16, 27, 31, 33, 35-43, 45, 46, 48, 50
Amón (Siwa) 20
Amonitis 49
Amuk 7, 9, 10
Amurru 14, 15
Anab 44
Anaharat 33
Anatolia 11
Anatot 34, 37, 38, 43, 46, 48
Ancira 6, 20, 66
Anfípolis 62
Anim 44
Anshán 19
Antilíbano 1
Antioquía (Dan) 49, 51
Antioquía (Hipo) 49
Antioquía (Nisibis) 21
Antioquía (Siria) 21-23, 60-63, 65, 66
Antioquía (Tarso) 21
Antioquía en Crisoroas (Gerasa) 49
Antioquía en Pisidia 23, 61, 65
Antioquía Seleucia (Gadara) 49
Antípatris 54, 56, 64
Antonia 74, 75
Apamea 21, 33
Apasha 15
Apolonia (Macedonia) 62, 65
Apolonia (Palestina) 51, 52, 54, 56
Apolonia (Resef) 48
Aquila 66
Aquitania 22
Arab 44
Araba I, 24, 31, 32, 33, 37, 41, 46, 56
Araba, Mar de 31, 32
Árabe, Desierto 6
Árabes, Tribus 17
Arabia 18, 20-23, 56, 65
Aracosia 19, 20
Arad 2, 10, 31, 35, 39, 43, 44
Aradus 20, 21, 23
Aram 25, 26, 28, 35, 37-40, 46
Aram-Damasco 16
Árameos 16
Aram-naharaim 27
Ararat 26
Arbata 50
Arbela 17, 19, 20, 50, 54
Arco 76
Ardata 14
Arélate (Arles) 66
Aretusa 52
Arfaxad 25
Argob 31, 38
Aria 20
Arimatea 48, 56
Arios 19
Arkat 14
Arles 66
Armenia 19, 20, 21, 22
Armenias, Montañas 6
Amón 24, 31, 33, 35, 40, 54
Aroer 2, 31, 33, 35, 37, 40
Aroer (Judá) 44
Arpad 17
Arquelais 55, 56
Arubot 38
Aruma 35
Arvad 6, 14, 17, 18
Arzawa 12, 13, 15
Asan 34, 44
Ascalón 2, 14, 15, 18, 35, 36, 41, 43, 46, 48-52, 54-56
Asdod 2, 15, 17, 18, 35, 37, 41, 42, 43, 45, 48, 60
Asdod (provincia) 42, 43, 48
Asdod-yam 42
Asdudu 42
Asena 44
Aser 33, 35, 36, 38, 39
Asfar 50 Asi 12, 13, 15
Asia 21, 22, 23, 62-65
Asia menor 11
Asiab 7
Asiria 11, 12, 13, 15-19, 25, 47
Askenaz 25
Asos 63
Astarot 2, 14, 27, 31, 33, 34, 37
Asur 6, 10-13, 15-18, 25, 26, 47
Asut, Montañas de 26
Asuwa 12, 13, 15
Atalía 61, 65
Atarim, Camino de 31
Atarot 31
Atarot-sofán 31
Atenas 6, 23, 62, 65
Atlas, Montañas 26
Atrio de Israel 74
Atrio de las mujeres 74
Atrio de los gentiles 74
Atrio de los sacerdotes 74
Atrio exterior 73
Atrio interior 73
Atrio segundo 73
Augusta (Augsburgo) 66
Auranitis 49, 53, 54, 55
Avaris 12
Avim 44
Ayah 43
Azeca 32, 36, 39, 42, 44, 46

Azmavet 48
Aznot-tabor 33
Azor 43
Azoto 50, 5. ; 52, 54, 55, 56, 65
Azoto (Asdod) 49
Azoto Paralias 49

B

Baala 33, 37, 44
Baala, Monte 33
Baalat 44
Baal-hazor 37
Baal-meón 31
Baalot 38
Baal-zefón 30
Bab ed-Dra 10
Babel 26
Babilonia (ciudad) 6, 9-13, 15-21, 23, 47
Babilonia (región) 11-13, 15-17, 21, 47
Babilonio, Imperio 18
Bactra 20
Bactria 19, 20
Baetica 22
Baja Galilea 1
Bajo Bet-horón 33, 38
Baris 71, 72
Barracas 73
Basa, Tierra de 26
Basan 24, 31, 33, 38, 40, 41
Batanea 49, 53-56
Batruna 14
Beerot 32, 37, 44, 48
Beerseba 2, 9, 27-29, 35, 37-41, 43-45, 51, 56
Behistun (Bisitun) 19
Beida 7
Beirut 14
Beisamun 7
Bekaa 1
Bela 27
Beldibi 7
Belén 2, 14, 29, 35-37, 39, 46, 48, 56, 59
Belén (Errata) 28, 44, 57
Belén (Zabulón) 33
Bélgica 22
Bene-berac 43, 44
Benjamín 33, 35, 36, 38, 39, 41, 45
Berea 23, 62, 63, 65
Berenice (Pela) 49
Beret 50
Beser 34
Besor, Torrente del 36
Betábara 59
Bet-anat 33, 35
Betania 56, 58, 59
Bet-anot 44
Bet-arabá 33, 44
Bet-aram 31, 33
Bet-avén 32, 33, 36
Bet-avén (Bet-el) 32
Bet-baal-meón 33

Bet-basi 50
 Bet-dagón 43
 Bet-dagón (Judá) 44
 Bet-edén 17
 Bet-el 2, 27, 28, 31-33, 35, 36, 39-42, 44, 45, 48, 50
 Bet-emec 33
 Betén 33
 Bet-equed de los Pastores 40
 Beter 44
 Betesda 75, 76
 Betfagé 58
 Bet-hagan 2, 40
 Bet-hagan (Gina) 14
 Bet-haquerem 48
 Bet-hogla 33, 44
 Bet-horón 2, 14, 32, 34, 36, 39, 41, 50
 Bet-jesimot 31, 33
 Bet-le-afra 43
 Bet-nimra 31, 33
 Betogabris 56
 Betotefta 56
 Betonim 33
 Bet-pelet 44
 Bet-rehob 16, 35, 37
 Betsaida 56, 58, 59
 Betsaida (Julias) 58
 Bet-seán 2, 10, 14, 15, 33, 35-39, 49, 50, 55
 Bet-semes (Egipto) 17, 47
 Bet-semes (Isacar) 33
 Bet-semes (Judá) 2, 33, 34, 35, 38, 41, 42
 Bet-semes (Neftalí) 33, 35
 Bet-sur 39, 44, 48, 50, 51
 Bet-tapúa 44
 Betul 44
 Bet-yerah 10
 Bet-zacarías 50
 Bet-zet 50
 Beycesultan 9
 Bezec 35, 36
 Biblos 6, 9-15, 21
 BitAdini 16, 17
 Bit Agusi 16
 Bitinia 21, 22, 23, 62
 Bitinia y Ponto 65
 Bizancio 65
 Boaz 73
 Boscat 44, 45
 Bosor 50
 Bosra 42
 Bostra 14
 Britania 22
 Bucefala 20
 Buenos Puertos 64
 Bukras 7
 Burdigala 66

C

Cabón 44
 Cabseel 44
 Cabul 33, 38
 Cachemira 20
 Cademot 34
 Cades (en el Orontes) 6, 12-15, 27

Cades (Galilea) 33, 37
 Cades-barnea 27, 30
 Cáfila 32, 44, 48
 Caftor 11, 12, 13, 15, 25
 Caftor, Islas de 26
 Caifas, Casa de 76
 Caín 44
 Caldea 27
 Caldeos 17, 18
 Cam 25, 26
 Camino del mar 6
 Camino real 6
 Camión 35
 Cana 33, 42, 56, 59
 Cana, Arroyo 24, 33
 Canaán 13, 14, 25-30
 Canuta 14, 53, 54
 Cañe 6, 10, 11
 Capadocia 29-23, 65
 Capernaúm 56, 58, 59, 65
 Capitolias (Rafana) 53, 56
 Cárax 50
 Carcor 6
 Cardo 76
 Caria 20, 21, 23
 Carmelo (ciudad) 36, 37, 44
 Carmelo (monte) 1, 10, 24, 31, 33 40, 48, 51, 52, 56
 Carquemis 6, 9-12, 15-18
 Cartago 65, 66
 Cartán 34
 Casa «Bosque del Líbano» 73
 Casa de la hija de Faraón 73
 Casfor (Caspín) 50
 Casifia 47
 Casitas 12, 15
 Caspio, Mar 6
 Caspios 19
 Cáucaso 6, 19
 Cayónü 7
 Cedes (Isacar) 35
 Cedes (Judá) 44
 Cedes (Neftalí) 31, 34, 42, 50
 Cedrón (fortaleza) 50
 Cedrón, Torrente 75
 Cedrón, Valle del 67
 Celtas, Montañas 26
 Cencrea 62, 65
 Céneos, Pueblos de 36
 Centrales, Montañas 1
 Cesarea 2, 22, 54, 55, 56, 60, 62-66
 Cesarea de Filipo 55, 56
 Cesarea de Filipo (Paneas) 58
 Ceturra, Hijos de 27
 Chagar Bazar 11
 Cheker 15
 Chipre 6, 11-13, 15, 22, 23, 60-64
 Cilicianos 28-23, 60, 62, 64, 65
 Cimerios 18
 Ciña 44
 Cineret 32, 33, 39
 Cineret, Lago 31
 Cirene 19, 21, 22, 23, 65, 66
 Cisón 24, 35, 40
 Cisón (Isacar) 33

Citera 13
 Ciudad inferior 75
 Ciudad nueva 70
 Ciudad superior 75
 Clauda 64
 Cnosos 11, 12, 13, 15
 Coelesiria 50
 Colina del este 67
 Colina del oeste 67
 Colonia 66
 Colosas 23, 65
 Comagene 22
 Constantinopla 66
 Corazín 56, 58
 Córdoba 66
 Coree 52
 Corinto 22, 23, 62, 63, 65, 66
 Cos 23, 63
 Creta 6, 11-13, 15, 22, 23, 64, 65
 Crocodilon Polis 48
 Ctesifón 66
 Culón 44
 Cúpula de la Roca 77
 Curdas, Montañas 6
 Cus 25, 26

D

Daberat 33, 34
 Dabeset 33
 Dacia 22
 Dalmacia 65
 Damasco 2, 6, 20-27, 20, 22, 23, 27, 37-42, 48-50, 52, 53, 55, 60, 64-66
 Damasco (provincia) 40, 41, 48
 Dan (ciudad) 27, 35, 37-42, 45
 Dan (tribu) 33, 35, 39, 42
 Dana 44
 Danuna 25
 David, Ciudad de 68, 69, 72
 David, Torre de 76
 Debir (Quiariat-sefer) 32-35, 44
 Debir = Lugar santísimo 73
 Decápolis 52, 53, 56, 58
 Decumanus 76
 Dedán 25
 Dedán, Aguas de 26
 Delos 23
 Der 28
 Derbe 23, 62, 62, 63, 65
 Desau 50
 Desierto 24, 32-33, 35, 37, 42, 44, 57-59
 Dibón 32, 33
 Dileán 44 Dimona 44
 Díon 49, 52, 52, 53, 56
 Dizahab 30
 Doco 50
 Dor 25, 32, 32, 33, 35, 38, 42, 48
 Dor (provincia) 42, 43, 48 Dora 22, 49-52, 54, 55, 56
 Dotan 29, 40
 Drapsaka 20
 Duma 6
 Duma (Judá) 44
 Dur Kurigalzu 25

Dura-Europos 22
 Duro 42

E

Ebal, Monte 24, 32
 Ebla 9, 20, 22
 Eboracum (York) 66
 Ecbatana 29, 20, 22
 Ecdipa 48
 Ecrón 2, 25, 33, 35, 36, 37, 40-44, 50, 52
 Edén 26
 Eder 44
 Edesa 65, 66
 Edom 26, 30, 35-43, 45, 46, 48
 Edom, Desierto de 40
 Edom, Tierra de 28
 Edrei 32, 33
 Éfeso 6, 20-23, 62, 63, 65, 66
 Efraín 33, 35, 37-42, 45, 59
 Efraín, Montes de 36
 Efrata 28, 44, 57
 Efrón 50
 Efrón (Benjamín) 59
 Egeis 23
 Egeo, Mar 6
 Egipto 20-23, 25, 26, 28-23, 27, 29, 30, 45, 47, 65
 Egipto, Torrente de 28, 32, 33, 38
 Eglón 32, 32, 44
 El Aksa, Mezquita de 77
 Ela, Valle de 36
 Elale 32
 Elam 22, 27, 28, 23, 25, 26, 27
 El-Amra 9
 Elasar 27
 Elat (Ezión-geber) 2, 6, 30
 Elef 44
 Elefantina 47
 El-Gerze 9 Elisa 25
 El-Jiam 7
 El-Kowm 7
 Elón 44
 Eltecón 44
 Elteque 34, 43, 44
 Eltolad 44
 El-Wad 7
 Emar 20, 22, 22
 Emaús 50, 56, 58
 Émec-quesís 44
 Emesa 22 Enán 44
 En-dor 33, 36
 En-gadi 2, 9, 36. 40, 44, 52, 54, 56
 En-ganim (Isacar) 33, 34
 En-ganim (Judá) 36, 44
 En-guev 7
 Enhada 33
 En-mispat 27 Enón 59
 En-rimón 44
 En-rogel, Manantial 75
 En-semes, Aguas de 33
 Entrada de caballos 73
 Epifanía (Ecbatana) 22
 Erec (Uruk) 9, 20, 22, 28

Eridu 9, 11
 Esán 44
 Eibus 52, 54, 55, 56
 Escaleras 75
 Escaleras tirias 50
 Escitas 19, 20
 Escitópolis 49-56
 Esem 44
 Esmirna 21, 23, 65, 66
 Esnuna 11
 Esparta 23
 Estanque de Israel 75
 Estaol 35, 44
 Estemoa 34, 36, 44
 Etam 35, 39, 44
 Etfopes 19
 Eufrates 6, 12, 17-20, 27, 28, 47
 Ezequías, Acueducto de 70, 76
 Ezión-geber 30, 38, 39

F

Faistos 11, 13
 Fara 9
 Fasaelis 55, 56
 Fasaelis (Licia) 23
 Fayum 11, 21, 23
 Fenicia 16, 23, 38-40, 48-52, 54-56, 60, 63
 Fenicios 42
 Fénix 64
 Filadelfia 21, 51, 52, 55, 56
 Filadelfia (Amón) 49, 53
 Filadelfia (Lidia) 23, 65
 Filipos 23, 62, 63, 65, 66
 Filisteo 38, 39, 40, 45, 50
 Filisteos 15, 16, 33, 35, 36, 37, 41, 42
 Filisteos, Tierra de los 27
 Foro de Apio 64
 Fortaleza (Judá) 36, 37
 Fortaleza (Jerusalén) 75
 Frigia 20, 21, 23, 62, 63, 65
 Frigios 16
 Fuego, Montañas de 26
 Fut 25, 26

G

Gaba 51, 52, 54, 55, 56
 Gabalitis 49
 Gabaón 2, 32, 34, 36-39, 44, 46, 48
 Gabata 75
 Gad 31, 33, 35, 37-40
 Gadara 57-56, 58
 Gadora (Gedor) 54, 55, 56
 Galaad 24, 29, 31, 33, 35-37, 40, 41, 43, 48, 50
 Galaad (Galaza) 42
 Galaad, Montañas de 28
 Galacia 21, 22, 23, 62, 63, 65
 Galia 65
 Galilea 24, 38, 42, 48-60
 Galilea, Mar de 58, 59
 Galilea, Pueblos en 31
 Galim 44

Gamala 52, 56
 Ganj Daré 7
 Gasul 9
 Gat 2, 14, 15, 35-39, 41, 42, 43
 Gat (Gitaím) 2, 40
 Gat-hefer 33, 41
 Gat-padala 2, 14
 Gat-rimón 14, 34, 44
 Gaugamela 20
 Gaulanitis 49, 51, 53-56
 Gawra 10
 Gaza 2, 6, 10-15, 18, 20, 21, 35, 37-39, 42, 48-52, 54-56, 60
 Geba 34, 35, 36, 39, 43, 44, 45, 48
 Gebal 38
 Geder 31
 Gedera 37, 44
 Gederot 42, 44
 Gederotaim 44
 Gedor 37, 44, 54, 55, 56
 Gehena 75
 Genesaret, Lago de 1, 24, 50
 Genesaret, Llanura de 58
 Gerar 2, 27, 39, 43, 50
 Gerasa 51, 52, 53, 55, 56, 58
 Gerizim 24, 35, 48, 50, 56, 59
 Gemánla 22
 Gesur 24, 31, 33, 37, 38
 Gezer 2, 10, 14, 15, 31-35, 37-39, 48-51, 56
 Gibea 35, 36, 37, 39, 43, 44
 Gibeat 44
 Gibetón 34, 39, 40, 42, 44
 Gihón 26
 Gihón, Manantial de 67, 68, 75
 Gilboa 24, 36
 Gilgal 32, 35, 36, 37, 40, 41, 50
 Giló 44
 Gimzo 42
 Gitaím 2, 37
 Giza 10
 Guido 23, 64
 Gofna 56
 Goim 27 Golán 34
 Gólgota 75
 Gomer 25, 26
 Gordium 20
 Goren-ha-atad 29
 Gortina 23
 Gosén 29, 30, 32, 44
 Gozan 6, 17, 47
 Grande, Mar 24, 26
 Granico 20
 Grecia 20, 23, 63
 Guran 7
 Gurgum 16, 17

H

Habor 47
 Hadasá 44
 Hadasá (Dcsau) 50
 Hadid 48, 50
 Hafaraím 33
 Hai 2, 10, 27, 31, 32, 48

Halan 17, 47
 Halhuí 44
 Halí 33
 Halicarnaso 20, 23
 Halis 18, 19, 20
 Ham 27
 Hamat 6, 9-12, 16, 17, 18
 Hamat (Neftalí) 33
 Hamón 33
 Harnot-dor 34
 Gawra 14, 33, 42
 Hanigalbat 15
 Haram 77
 Haramata (Ramataím) 51
 Harán 6, 10, 17, 18, 27, 28
 Harod, Salto de 35
 Haroset -goim 35
 Haji 14
 Hasub 14
 Hatarika 16
 Hati 11, 12, 13, 15
 Hatu 18
 Hatusa 6, .U. 12, 13, 15
 Haurán 1, 42
 Havila 25
 Havot-jair (Ciudades de Jair) 31, 35, 38
 Hazar-mavet 25
 Hazar-sual 44
 Hazerot 30
 Hazezon-tamar 27, 40
 Hazor (Judá) 44
 Hazor (Neftalí) 2, 6, 10-12, 14, 17, 18, 31-33, 35, 36, 38, 42, 48, 50
 Hazor-hadata 44
 Hebrón 2, 11, 12, 27-29, 31, 32, 34-40, 43, 44, 48, 50, 56
 Hebrón (Quiriat-arba) 28, 33, 35
 Hecal = Lugar santo 73
 Hefer 31, 38
 Helcat 33, 34
 Helef 33
 Helesponto 6, 20
 Heliópolis (On) 6, 10, 11, 13, 15, 20, 23, 29
 Heraclea 66
 Hermón 24, 31, 32, 35, 56, 58
 Herodes, Palacio de 75
 Herodión 54, 56
 Hesbón 2, 31, 33, 34, 35, 37
 Het 25
 Hierápolis 65
 Hijos de Ismael 27
 Hinom, Valle del hijo de 67
 Hipo 51, 52, 53, 54, 55, 56
 Hipona 66
 Hippicus 75
 Hircania 51
 Hispania 22, 65
 Hoba 27
 Hoba (Upi) 14
 Holón 44
 Homs 10
 Hor 30
 Horeb 30
 Horem 44

Horeos 11
 Hores 36
 Horma 31, 36
 Horma (Bealot) 44
 Horma (En-rimón) 44
 Horma (Telam) 44
 Horonaim 37
 Hosa (Usu) 14, 33
 Hucoc 33
 Huleh, Lago 1
 Humta 44

I

Ibleam 33, 34, 35, 40, 42
 Ich-Towi 11
 Iconio 6, 23, 61, 62, 65
 Idumea 48-52, 54, 55, 56, 58
 Iglesia de la Resurrección 76
 Iglesia del Santo Sepulcro 77
 Iim 44, 48
 Ijón 2, 37, 39, 42
 Iliria 22, 65
 Imer 47
 India 19, 20
 Indo 19, 20
 Inferior, Mar 10
 Ir-mela 44
 Irón 33, 42
 Irpeel 44
 Ir-semes 44
 Isacar 33, 35, 38, 39
 Isin 9
 Islas en el medio del mar 12, 13
 Islas lejanas 25
 Ismaelitas 29
 Isos 20
 Israel 15, 16
 Israel (reino del norte) 36, 37, 39, 40, 41, 45, 47
 Italia 22, 23, 64, 65
 Itnán 44
 Iturea 57
 Itureos 51, 52

J

Jabes 35, 36, 37
 Jabneel (Judá) 33
 Jabneel (Neftalí) 33
 Jaboc 24, 28, 31, 33, 35
 Jafaye 9, 10
 Jafet 25, 26
 Jafía 33
 Jagur 44
 Jahaza 33
 Jamnia 2, 41, 49, 50, 52, 54, 55, 56
 Jamnia del mar 57
 Janoa (Efraín) 33
 Janoa (Galilea) 42
 Janoam 12, 14, 15
 Janum 44
 Jaquín 73
 Jarmut 31, 32, 34, 44

Jatir 34, 36, 37, 44
 Javán 25, 26
 Jaza 31, 34, 35
 Jaza (juhaza) 33
 Jazer 37,33,34,37
 Jazer (Gezer) 50
 Jehúd 44
 Jehúd (Judea) 48
 Jerameelitas, Pueblos de 36
 Jericó 2, 7, 9-11, 31 -33, 35, 37, 40, 44, 48, 50-52, 54, 56, 58
 Jericó, Llanura de 46
 Jerusalén 2, 4, 10, 11, 14, 16-18, 20, 31-33, 35-52, 54-72, 75-77
 Jesana 35, 39
 Jesimón 36
 Jesús, Tumba de 75
 Jetla 44
 Jezreel (Isacar) 33, 36, 37, 38, 40
 Jezreel (Judá) 44
 Jezreel, Valle de 1, 24, 35, 52, 56
 Jifta 44
 Jilaku 16
 Jirbet Kerak (Bet-yerah) 10
 Jocdeam 44
 Jocneam 31, 33, 34, 38
 Joctán 25
 Jocteel 44
 Jogbeha 31, 35
 Jónicos 16, 19
 Jope 49, 50-52, 54-56, 60, 65
 Jordán 24, 31-33, 35, 37, 40, 56-59
 Jordán, El otro lado del 58
 Jordán, Llanura del 24, 27, 37
 Jordán, Valle del 1
 Jotba 42, 45
 Jotbata 30
 Judá 33, 35-43, 45, 46, 47, 50
 Judea 22, 23, 49-60, 64, 65
 Judíos, Tierra de 60
 Julias 55, 56
 Juncos, Mar de los 30
 Juta 34, 44
 Kaldu 16
 Kamaturi 26
 Karaso 26
 Karim Shahir 7
 Karkar 17
 Karnaim 2, 27, 41, 42
 Karnaim (Karnion) 50
 Karnaim (región) 42, 48
 Karnion 50
 Kashka 12, 15
 Katna 6, 10-14
 Kebara 7
 Keftiu 11, 12, 13, 15
 Keila 14, 36, 44, 48
 Khyber, Entrada de 20
 Kir de Moab 2, 37
 Kir-hareset 37, 40, 42
 Kis 10, 11, 18
 Kizuwatna 12, 13, 15
 KsarAkil 7
 Kue 16, 17

Kumidi 13, 14
 Kumuj 16, 17
 Laban 30
 Lagás 9, 10, 18
 Lahmam 44
 Lais 11, 35
 Laodicea 23, 65
 Laquis 2, 10, 11, 14, 31, 32, 39, 41, 43-46, 48
 Larsa 9, 11, 18
 Lasea 64
 Lebaot 44
 Lebo-hamat 14
 Lebona 35
 LegioVII 66
 Lehabim 25
 Lengua del mar egipcio 26
 Leptis Magna 66
 Líbano 1, 10, 24, 26, 35, 38, 41
 Líbano, Valle del 24, 31
 Libia 15, 19, 21, 23
 Libio, Desierto 6
 Libna 31, 32, 34, 40, 43, 44, 46
 Licaonia 61
 Licia 20-23, 64
 Lida 50, 56, 60, 65
 Lida (Lod) 51
 Lidia 18-21,23
 Listra 61, 62, 65
 Litani 1
 Lívias 55
 Lívias (Julias) 56
 Llanura costera 24
 Lod 48
 Lo-debar 33, 37, 41
 Londinium 66
 Lud 26
 Ludim 25
 Lugdunensis 22
 Lugdunum (Lyon) 66
 Luka 13, 15
 Lutecia Parisii 66
 Luz (Bet-el) 28, 29, 35

M

Maaca 31, 37
 Maarat 44
 Maceda 44
 Macedonia 6, 20-23, 62, 63, 64
 Madai 25
 Madián 30
 Madianitas 29
 Madmana 44
 Madón 32
 Magdala 56, 55
 Magnesia 65
 Magog 25, 26
 Mahanaim 2, 28, 33,34, 36-39
 Mahiab 35
 Malta 64
 Mamre 28
 Mamre, Robles de 27
 Manases 31, 33, 35, 39, 40, 45
 Mansuete 42

Maón 36, 44
 Maqued (Macer) 50
 Maqueronte 51, 54, 56, 58
 Maquir 35
 Mar (en Templo) 73
 Mar, Pueblos del 15
 Maracanda (Samarcanda) 20
 Marala 33
 Maras 6, 16
 Mare Internum 22
 Maresa 39, 43, 44, 48
 Mari 6, 9-13
 Mariamne 75
 Marisa 49-52, 54, 56
 Masada 51, 54, 56
 Mauk, Mar 26
 Mauritania 22
 Meat, Lago 26
 Medeba 31, 33, 50, 51, 52
 Media 1821, 23, 26
 Media, Ciudades de 47
 Mediolanum (Milano) 66
 Mediterráneo, Mar 1, 6
 Medos 17 Mefaat 34
 Meguido 2, 6, 9-15, 17, 18, 31, 33, .. 35, 37-40, 42, 45, 46, 48
 Meguido (Maguidu) 42, 43
 Meguido, Valle de 45
 Mehola 36
 Mejarcón 44
 Menfis 10-13, 15-21, 47
 Menoho 44
 Merom 32, 42
 Meron 31
 Mesec 17, 25, 26 Meseta 24, 33, 41
 Mesia 22
 Mesopotamia 6, 20, 23, 26
 Micenas 11, 12, 13, 15 Miomas 36, 43, 48, 50
 Micmetat 33
 Midín 44
 Migdal-gad 44
 Migdol 17, 30, 47 Milano 66
 Milet (Milawanda) 15
 Mileto 13, 20, 21, 23, 63, 65
 Muid 16
 Milo 69
 Mindo 23
 Mira 64, 65
 Miseal 33
 Misia 21, 62, 65
 Mitani 12, 13, 15
 Mitilene 63
 Mizpa 35, 36, 39, 43, 44, 46-48, 50
 Mizpa, Tierra de 32
 Mizpa, Valle de 32
 Mizraim 25, 26
 Moab 16, 27, 30, 31, 35-43, 45, 46
 Moabitis 49, 51
 Modín 50
 Molada 44
 More, Collado de 35
 Moreset -gat 43
 Moriah, Monte 69
 Mosa 44

Mosher 19
 Muerto, Mar 1, 24
 Munhata 7
 Muralla meda 18
 Mureibit 7
 Muro de los Lamentos 77
 Mushi 16

N

Naama 44
 Naara 33
 Nabateos 21, 51, 52, 54, 55, 56
 Naftuhim 25
 Nahalal 34
 Nahal Oren 7
 Naharina 12,13, 15
 Naín 56, 58
 Narbonensis 22
 Nazaret 56, 57, 58, 59, 60
 Neápolis (Macedonia) 62
 Neápolis (Siquem) 54, 55, 56
 Nebo, Monte 24, 31
 Neftalí 33, 35, 38, 39, 45, 58
 Neftoa, Aguas de 33
 Negro, Mar 6
 Neguev 1, 24, 27,31, 32, 35, 36, 44
 Neguev de Caleb 36
 Neguev de Judá 36, 37
 Nehardia 23
 Neiel 33
 Neo-Pafos 21
 Nesib 44
 Netofa 37, 46, 48
 Nibsán 44
 Nicea 66
 Nicomedia 65
 Nilo 6, 12, 17, 19, 20, 29, 47
 Nimrod 25
 Nínive 6, 9-12, 17, 18
 Nipur 9, 18
 Nipur (Quebar) 47
 Nisa 66
 Nisibis 23, 66
 No-amón (Tebas) 6, 10-13, 25-18, 47
 Nob 36, 43,48
 Nof (Menfis) 10-13, 15, 17, 18, 47
 Noricum 22
 Nova Cartago 66
 Nueva Iglesia de S. María 76
 Nuhasshe 15
 Numidia 22
 Nuzi 13

O

Occidental, Mar 24
 Ofel 67, 69
 Otir 25
 Ofni 44
 Ofra 35, 36, 44, 48, 51
 Olivos, Monte de los 67, 75
 On (Bet -semas) 17
 On (Heliópolis) 6, 10, 11, 13, 15, 29

Ono 48
Ornan, Era de 6S, 69
Orontes 6
Osroene 22
Oxirincos 23
Oxo 29,20

P

Padan-aram 27, 28
Paflagonia 21
Pafos 23, 61, 65
Palmeras, Ciudad de 35
Palmira 6, 16, 18
Paneas 49, 52, 54, 58
Panfilia 21, 23, 61, 62, 64
Panonia 22
Para 44
Paralia 49
Paran 30
Paran, Desierto de 27, 30
Paricanios 19
Partia 19, 20, 21, 23
Parto, Imperio 22
Pasargadas 19, 20
Patala 20
Patara 63
Patmos 65
Patriarcado 66
Patros 47
Patrusim 25
Pege 5.;
Pege (Afec) 49
Pela 2, 14, 49, 51-53, 55, 56, 60, 65
Pela (Macedonia) 20
Pelusium 20, 21
Pendientes 24, 31, 32
Penuel 28, 35, 39
Peor 31
Peor (Judá) 44
Perea 49-56
Pérgamo 21, 23, 65
Perge 23, 61, 65
Persas 19
Persépolis 19, 20
Persia 23
Petra 6
Pi-hahiroth 30
Pilos 13 15
Pindo 6
Pi-Ramesse 26
Piratón 35, 37
Pisga 33
Fisga, Laderas de 24, 31
Pisidia 61
Pitome 29, 30
Planicie anatolia 6
Planicie costera 1
Planicie persa 6
Pompeya 23
Ponto 21, 22, 23, 62
Ponto, Montañas del 6
Pórtico de Salomón 74, 75
Pórtico del trono 74, 75

Pretorio 75
Primado 66
Primer muro 75
Pueblos del este 35
Puerta ciliciana 6, 20
Puerta de Damasco 77
Puerta de Herodes 77
Puerta de Jafa 77
Puerta de las Ovejas 75
Puerta de Oro 76, 77
Puerta de S. Esteban 77
Puerta de Sión 77
Puerta del Caspio 20
Puerta del Este (Puerta de Oro) 74
Puerta del Estiércol 77
Puerta doble 74
Puerta Norte 74
Puerta Nueva 77
Puerta persa 20
Puerta Sur 73
Puerta triple 74
Punón 30
Puteoli 23, 64, 65

Q

Quefar-haamoni 44
Quefar-salama 50
Queriot 41
Queriot-hezrón 44
Querub-adan 47
Quesalón 33
Quezib 29
Quífos 63
Quiriataim 31, 33
Quiriataim, Llanura de 27
Quiariat -arba 28, 33, 35
Quiariat -baal 44
Quiariat -jeirim 32, 35, 38, 44, 48
Quiariat -jeirim (Baala) 33, 37
Quiariat -sefer 33, 35, 44
Quislot-tabor (Quesulot) 33
Quitim 25
Quitlis 44
Qumrán 51, 56

R

Raba (Amón) 2, 6, 35, 37, 38, 41, 42, 48
Raba (Judá) 44
Raba (Rubute) 14
Racat 33
Racón 44
Raetia 22
Rafa, Montañas 26
Rafaná 53
Rafia 2, 42, 52
Rafon 50
Rama (Benjamín) 35, 36, 39, 43, 44, 46, 48, 57
Rama (Cam) 25
Rama (Galilea) 33
Ramad 7
Ramataim 35, 48, 50

Ramesés 75, 29, 30
Ramot de Galaad 2, 34, 37, 38, 40, 41, 42
Ramot del Neguev 36
Ras Shamra 7
Refaim, Valle de 37
Regio 64
Región montañosa 24, 31, 32, 35, 37, 41, 44 Región
montañosa (Efraín y Judá) 24, 31, 35, 57
Región montañosa (Efraín) 33
Región montañosa (Galilea) 32
Región montañosa (Judá) 32, 44
Rehob 31
Rehob (Aser) 33, 34, 35
Remet 33
Requem 44
Resef 17
Retenu 12
Rey, Valle del 27
Ribla 18, 47
Rifat 25
Rimón 33
Rimona 34
Rinocorura 51
Rodas 6, 15, 23, 25, 63
Rogelim 37
Rojo, Mar 6, 30
Roma 22, 23, 64, 65, 66
Rubén 31, 33, 35, 40
Ruma 42, 45

S

Saalbim 35, 38, 44
Saaraim 44
Sabá 25
Sabá 25
Safón 14, 33, 39
Sais, 17, 18
Sala del trono 73
Salado, Mar 24, 27, 31, 32
Salado, Valle 37, 41
Salamis 23, 61, 65
Salem 27
Salim 59
Salmón 64
Salmona 30
Salonae 66
Samaga 51
Samal 16
Samarcanda 20
Samaría (ciudad) 2, 17, 35, 40-43, 46-49, 51-54, 60, 65
Samaría (región) 43-46, 48-50, 53, 55-60
Samaría (Samerina) 42
Samaritanos 51, 52, 54
Samir (Judá) 44
Samir (Samaría) 35
Samos 23, 63
Samosate 66
Samotracia 62
Sangar 12
Sanir, Montañas de 26

Sansana 44
Sárdica 66
Sardinia 22
Sardis 19, 20, 21, 23, 65
Sarepta 40, 56, 58
Saretán 35, 38
Sarid (Sadud) 33
Sarón 24, 31, 33, 37, 56
Saruhén 11, 12, 39
Save, Valle de 27
Seba 25
Sebaste 54, 55, 56, 65
Secaca 44 Sefat (Horma) 35
Séforis 52, 54, 55, 56
Segundo muro 75
Seir (Edom) 24, 31, 35, 41
Seir, Montes de 27, 28, 30, 40, 43
Seir, Tierra de 28
Sela 35, 44
Seleucia 21, 23, 61, 65
Seleucia (Abila) 49
Seleucia (Susa) 21
Seleucia en Babilonia 19
Seiécidas 21
Sem 25, 26
Sema 44
Sena 48
Señan 44
Senir 31
Sereda 39
Sereda = Saretán 35
Seret-shahar 33
Shanidar 7 Shemshara 7
Sherden 15
Shur 27
Shur, Desierto de 30
Sicar 56, 59
Sicilia 22
Sicione 23
Siclag 36, 37, 44
Sicrón 33
Side 20, 23
Sidim, Valle del 27
Sidón 2, 6, 11, 12, 14-18, 20, 21, 23, 25, 32, 33, 35, 37, 40, 46, 48-50, 56, 58, 60, 64, 65
Sidonios 35
Sihor-libnat 33
Silhim 44
Silo 2, 33, 35, 36, 39, 46
Siloé 67, 76
Siloé, Estanque de 70, 75
Simeón 35, 45
Simrón 14, 31, 32, 33 Sin, Desierto de 30
Sinaí 6, 10, 11, 12, 15, 30
Sinaí, Monte 26
Sinar 25, 26, 27
Sinope 66
Sión 67, 68, 73, 76
Sión, Monte 26, 67, 69, 72
Sior 44
Sipar 10, 11, 18
Siquem 2, 11, 14, 27-29, 33-35, 37-39, 46, 48, 49, 51, 52
Siracusa 64, 66

Siria 13, 20, 22, 23, 48, 49, 52, 54, 55, 57, 58, 62, 63, 65
Sirio, Desierto 6
Siri6n 24, 31
Sirmium 66
Sirte, Gran 64
Sitim 31, 32
Soba 16
Soco 36, 39, 42, 43, 44
Soco (Manases) 38
Sogdiana 20
Sorec, Valle de 35
Sores 44
Straton, Torre de 48, 49, 51, 52
Strution, Estanque de 74
Sual 36 Subite 42
Sucot 28, 33, 35, 38, 39
Sucot (Egipto) 30
Sumer 9, 10
Sumo sacerdote. Palacio del 75
Sumur (Simira) 13, 14
Sunem 14, 33, 36-40
Superior, Mar 10
Susa 6, 9, 10, 11, 17-20
Susa, Tierra de 26
Susiana 19

T

Taanac 14, 33-35, 37-39
Taanat -silo 33
Tabal 16
Tabat 35
Tabor 1, 24, 33, 35, 56, 58
Tadmor 6, 11
Tadmor (Palmira) 16, 18
Tafnes 47
Tahsi 14
Tama 56
Tamar 2, 38, 39
Tanis 6, 11, 12, 16, 30
Tapsacus 20
Tapúa (Efraín) 31, 33
Tapúa (Judá) 44

Tárala 44
Tariquea (Magdala) 56
Tarraco 66
Tarsis 25
Tarso 6, 9, 10, 20, 22, 23, 60, 62, 65, 66
Tatam 44
Tauro 6
Taxila 20
Tebas 6, 10-13, 15-18, 20, 21, 23, 47
Tebes 35
Tecoa 37, 39, 40, 41, 44, 48
Tecoa, Desierto de 40
Tefon (Tecoa) 50
Tel-abib 47
Tel-harsha 47
Tel-mela 47
Tell Areime 10
Tell Asmar 9
TellBrak 10, 11, 12, 13
Tellel-Fujar 14
TellFara 10
Tell Halaf (Guzanu) 16
TellHalaf 9
Tell Leilan (Shubat Enlil) 11
TellYahudiye 11
Tema 6, 18
Templo 76
Templo, Monte del 67
Templo, Pináculo del 76
Tepe Gawra 9
Tercer muro 75
Tesalónica 22, 23, 62-66
Tiatira 23, 65
Tiberias 55, 56, 58, 59
Tiberias, Lago de 59
Tierra del oriente 27
Tierras de pueblos del este 28
Tifsa 6
Tigris 6, 11, 12, 17-20, 47
Til Barsip 16
Timna 29, 33, 35, 42, 43, 44
Timnat-heres 35
Timnat-pirat6n 50
Timnat-sera 33, 35
Tina 26

Tiras 25, 26
Tiro 2, 6, 11, 12, 14-18, 20, 21, 23, 33, 37, 38, 40-42, 45, 46, 48-52, 54-56, 58, 60, 63, 65
Tiro (Birta) 48, 49, 51
Tirope6n, Valle del 67, 75
Tirreneos 15
Tirsa 2, 31, 35, 39, 40
Tob 35, 37, 50
Tobiades 49
Tofel 30
Togarma 25
Tolemaida 21, 50-52, 54-56, 63, 65
Tolemaida (Aco) 49
Toletum 66
Tolosa 66
Torre-estanque 75
Tracia 22
Traconitis 49, 53, 54, 55
Traites 23, 65
Transjordanas, Montañas 1
Trebisonda 66
Tres Tabernas 64
Treveri (Trier) 66
Trípolis 21, 65 Troas 6, 62, 63
Troya 20
Tubal 17, 25

U

UadiFala 7
Uadi Rabah 7
Ugarit 6, 9-13, 15
Ulam = Entrada 73
Ulata 54, 55
Ulaza 14
Unki 12, 16
Upi 12, 14, 15
Ur 6, 9, 10, 11, 18, 27
Urartu 17
Uruk 9, 10, 11
Usu 14, 33

V

Valle cruzado 67

W

Washukana 12, 13

Y

Yabrud 7
Yadnana 17
Yafo 2, 12, 14, 38, 43, 48
Yahi 12
Yamjad 11
Yarmo 7
Yarmuk 24
Yaxartes 19, 20
Yebel Halal 30
Yebel Musa 30
Yemdet Nasr 9
York 66
Yurza 14

Z

Zabul6n 33, 35, 38, 39, 58
Zagros 6
Zair 40
Zanoa 44, 48
Zarku (Tell el-Fujar) 14
Zawi Cheini 7
Zemaraïm 44
Zered 24, 31
Zered, Arroyo 30
Zeugma 21
Zif 36, 39, 43, 44
Zin, Desierto de 24, 30, 31
Ziri-basán 14
Zoán (Tanis) 6, 11, 12, 16, 30
Zoar 14, 27, 51
Zora 35, 39, 44

